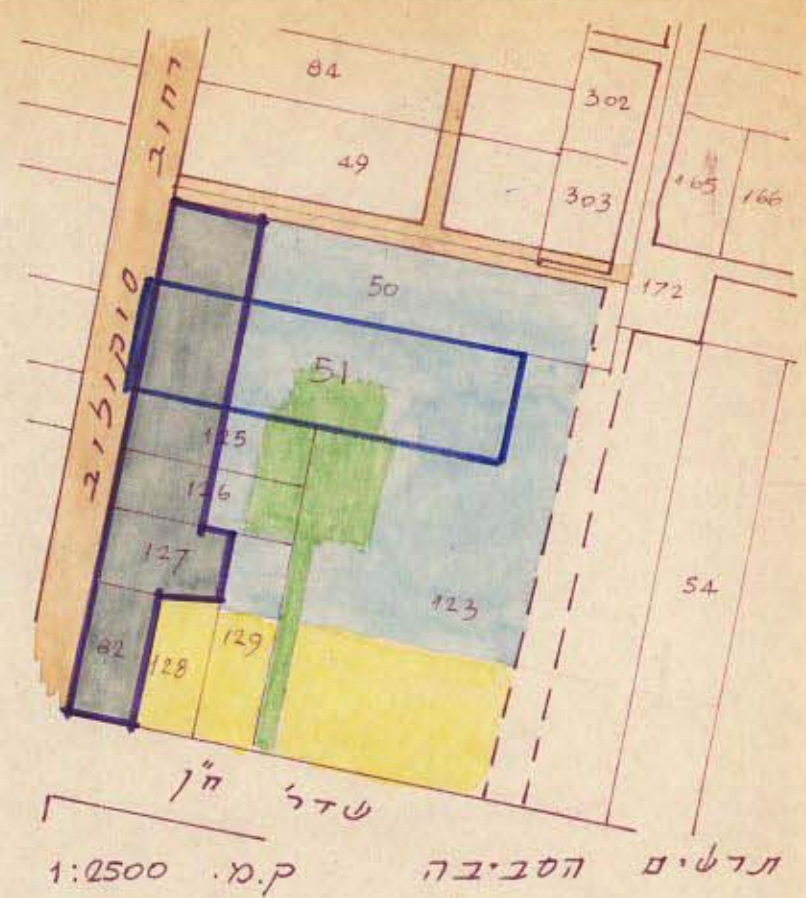


מ' 303-1/18

מרחב תכנון מקומי רמת השרון תשריט מצורף לתכנית מס' 420 שינוי מס' 58 לתכנית מתאר 210 א'

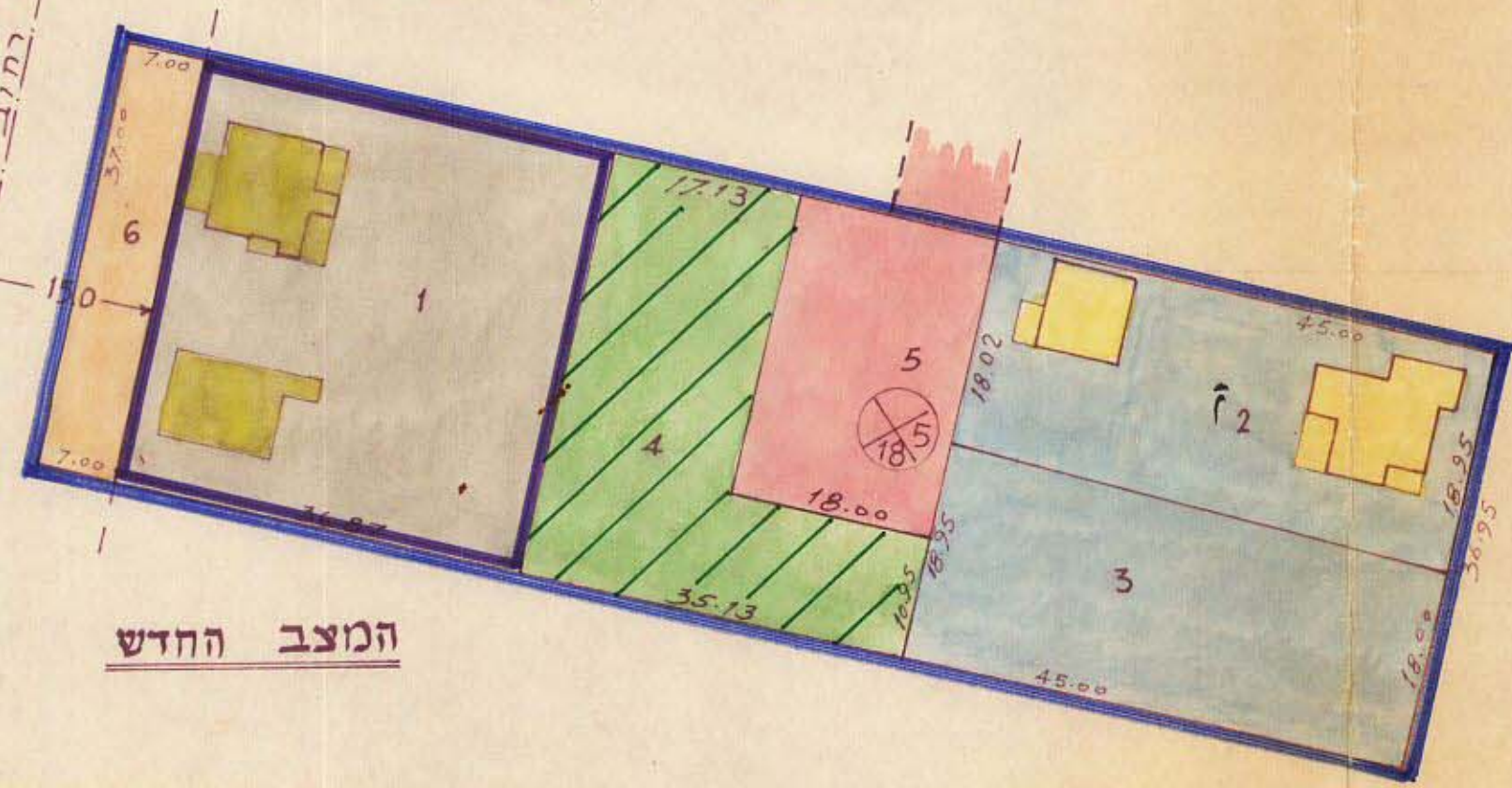


מחוז תל-אביב
נפה תל-אביב-יפו
מקום רמת השרון
גוש 6415
חלקה 51
שטח התכנית 4,578 דונם
בעלי הקרקע והיוזמים שטח התכנית בעלי הקרקע והיוזמים
עורך התכנית "טכניפל" הגדסה ופתוח רחוב סוקולוב, רמת השרון

א. צוקרמן, רחוב סוקולוב, רמת השרון
"טכניפל" הגדסה ופתוח
רחוב סוקולוב, רמת השרון

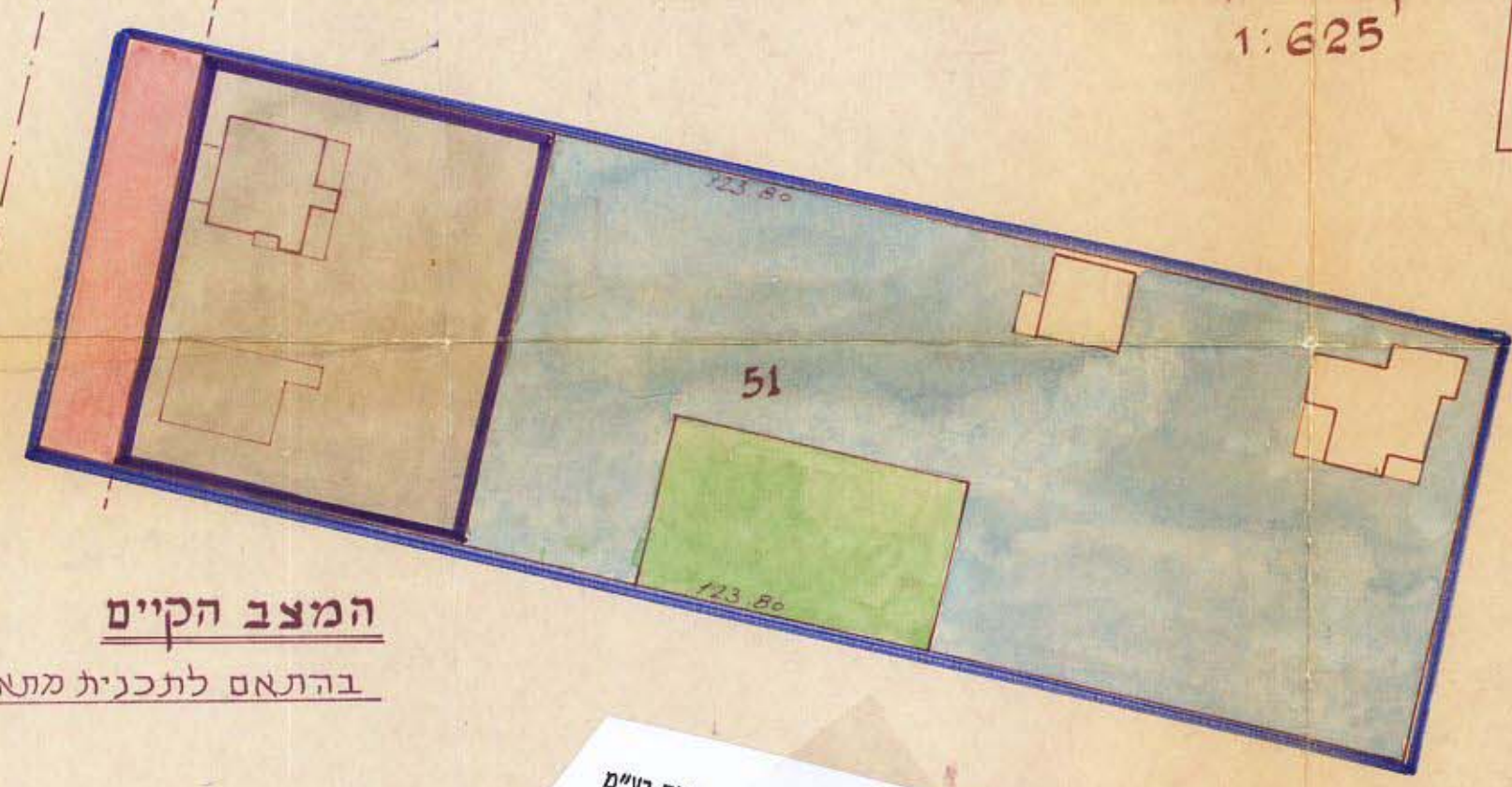
מקרא

- גבול התכנית
- אזור מגורים ב'
- אזור מסחרי
- שטח ציבורי פתוח
- דרך חדשה
- דרך קיימת או מאושרת
- מבנים להריסה
- מספר הדון
- קו בנין
- רחוב הדרך



המצב החדש

קנה מדה
1:625



המצב הקיים

בהתאם לתכנית מתאר רמת השרון

לוח השטחים

חלקה	השטח	אחוז	היעוד
1	1.350	66	מגורים
2	0.840		
3	0.840		
4	0.705	34	ציבורי
5	0.584		
6	0.259		
51	4.578	100	

חתימת בעלי הקרקע
" עורך התכנית "טכניפל" הגדסה ופתוח רמת השרון

רמת השרון, 14.6.1972

הודעה-ניהול ומידע משרקעין ונכסים בניימ
אימות אישור
אושרה לתוקף ע"י ועדה
שם _____
ותימה _____

משרד הפנים
חוק התכנון והבניה תשכ"ה-1965
מחוז תל-אביב-יפו
מרחב תכנון מקומי
תכנית מס' 420
הועדה המחוזית בשיבתה ה' 123
מיום 25.9.72 החליטה להפקד את
התכנית המקומית לשינוי מס' 58 לתכנית מתאר רמת השרון

משרד הפנים
חוק התכנון והבניה תשכ"ה-1965
מחוז תל-אביב-יפו
מרחב תכנון מקומי
תכנית מס' 420
הועדה המחוזית בשיבתה ה' 8 (מס' 123)
מיום 25.9.72 החליטה להפקד את
התכנית המקומית לשינוי מס' 58 לתכנית מתאר רמת השרון

הועדה המחוזית לתכנון ובניה
רמת השרון
תכנית מס' 420
העברה ל...
מיום 25.9.72 מס' 82
רמת השרון

הועדה המחוזית לתכנון ובניה
רמת השרון
תכנית מס' 420
העברה ל...
מיום 13.72 מס' 64
רמת השרון