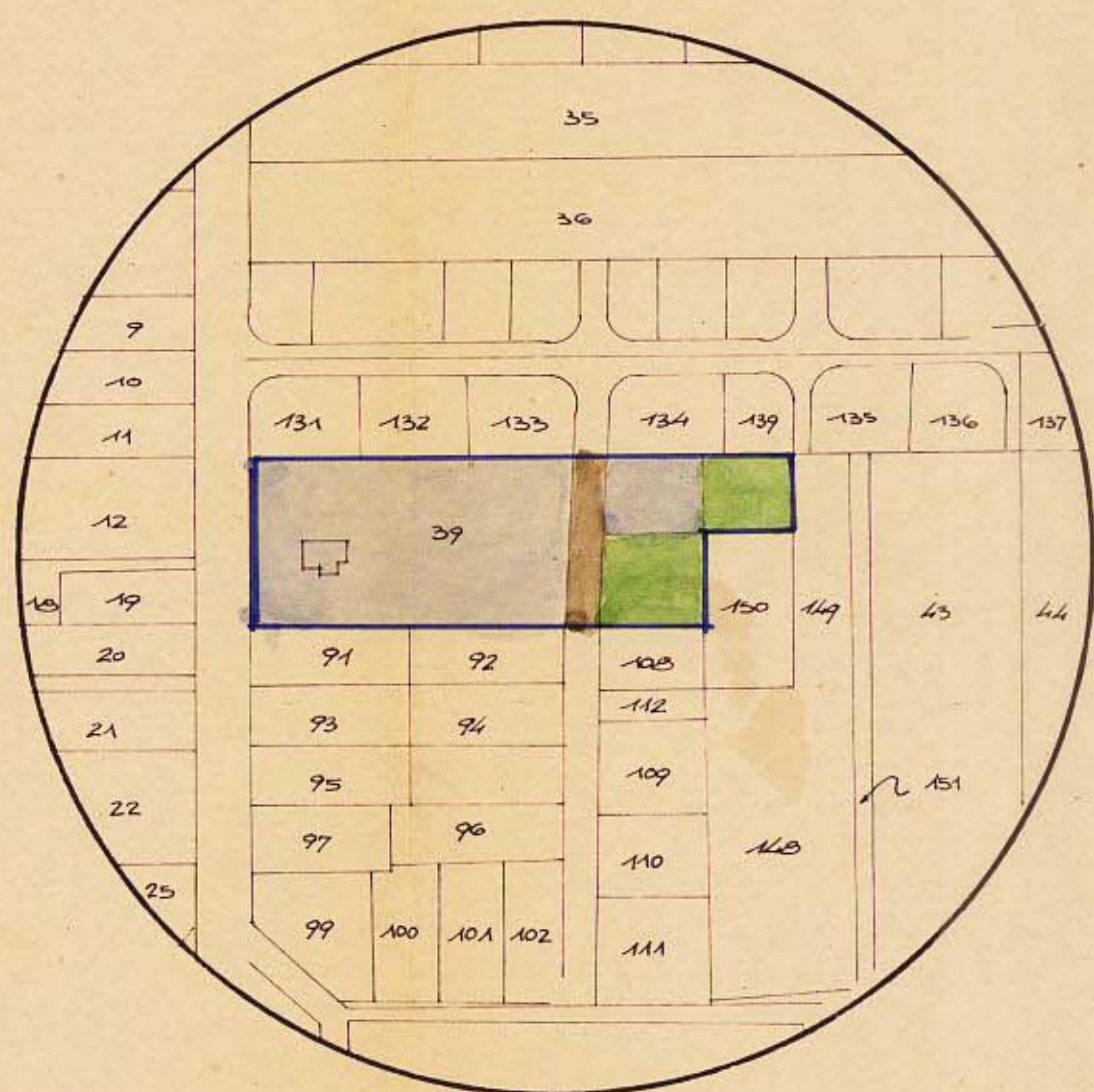
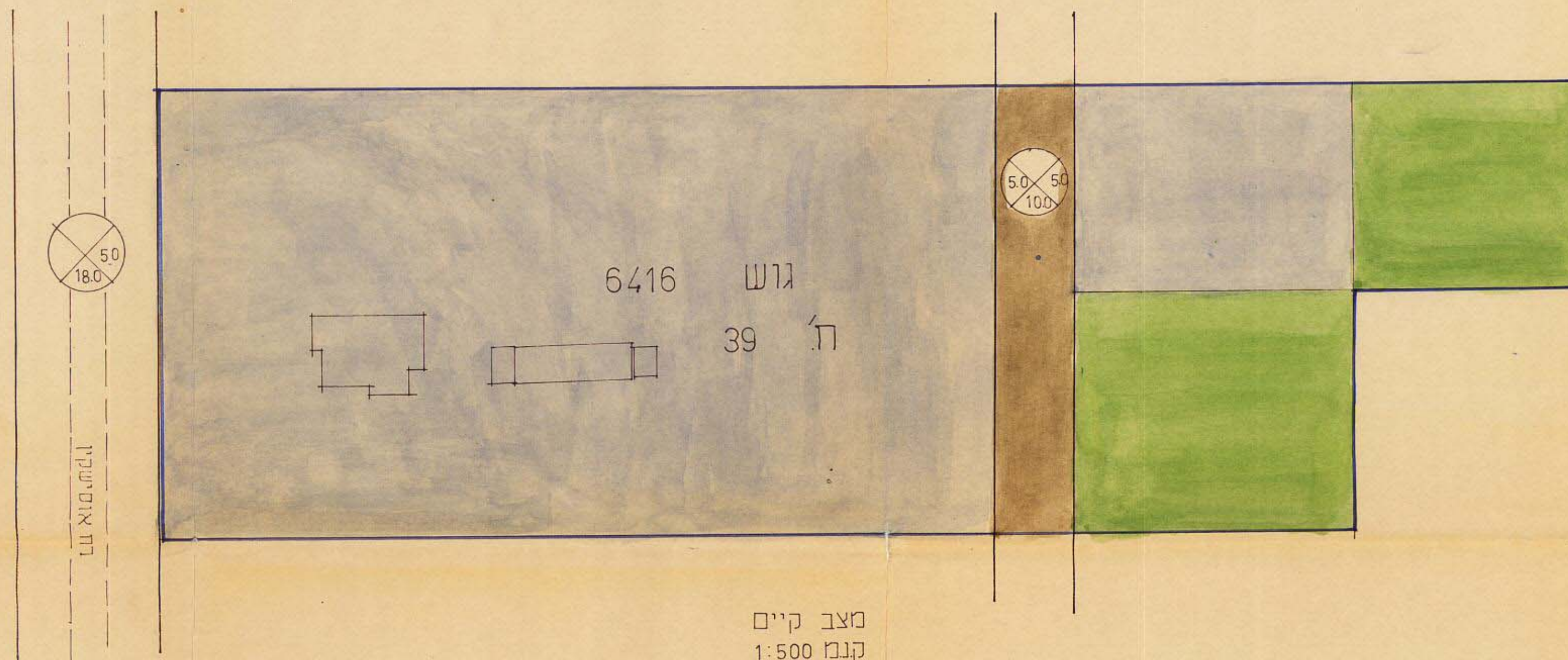


מרחב תכנון מקומי רמת השרון

תשריט מצורף לתכנית מס 398
שני 68' 38' ארבעת המאות 210'



תרשים הסביבה
ק.נ.מ. 1:2500



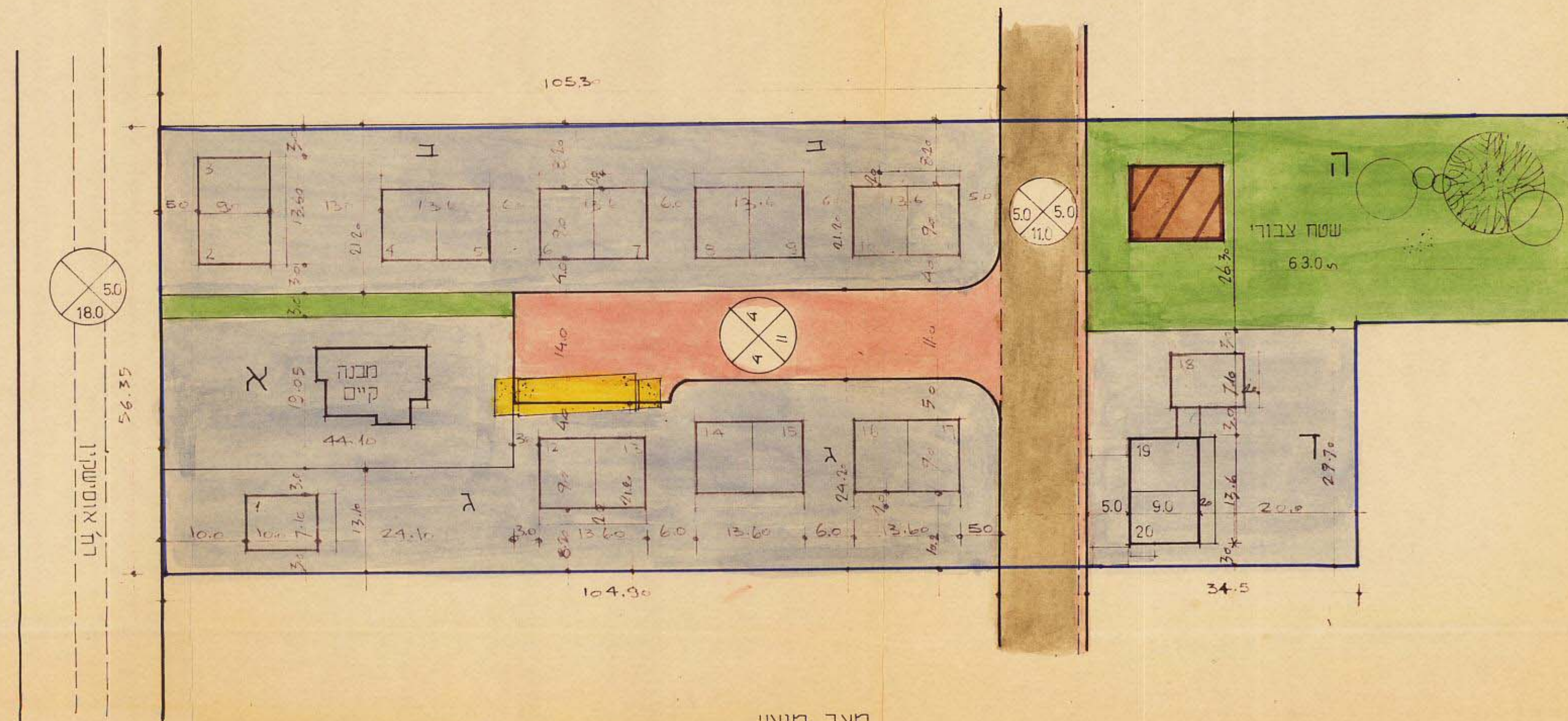
מצב קיים
ק.נ.מ. 1:500

טבלת יעוד הקרקע

מס' תע"מ	שטח במ"ר	שטח ב%
א	870	
ב	2230	
ג	1935	
ד	1024	65.3
ה	1663	
ו	132	
ז	1360	34.7
סה"כ	9174.0	100.0%

טבלת שטחי הבניה

מס' היחידות	סה"כ שטח הבניה במ"ר	סה"כ שטח היחידות ב%
1-20	2180.0	
א	225.0	
סה"כ	2405.0	40%



מצב מוצע
ק.נ.מ. 1:500

- מחוז תל אביב
- נפה תל אביב
- מושב רמת השרון
- גוש 6416
- חלקה 39
- שטח התכנית 9174 מ
- בעל הקרקע מר ברמס
- יוזם התכנית א. יצחקי חברה לבנין והשקעות בע"מ
- עורך התכנית י. בר י. מסטצין אדריכלים
- תאריך 5/1/72

מקרא

- גבול התכנית
- דרך חדשה
- דרך קיימת
- עזור מגורים ב
- שטח צבורי פתוח
- אתור שטח לבנין צבורי
- שביל
- מבנה להרסה
- מבנה קיים

חתימות

בעל הקרקע
יוזם התכנית

עורך התכנית
אדריכל

הועדה המקומית לבניה ולתכנון עיר רמת השרון
תכנית בנין ערים מס' 398
לדרישה המחודשת לבניה ולתכנון ערים-בישיבה מס' 63 מיום 19.1.72

הועדה המחוזית לבניה ולתכנון ערים-בישיבה מס' 55 מיום 18.6.72

הועדה המקומית לבניה ולתכנון עיר רמת השרון

חוק התכנון והבניה תשכ"ה-1965
מס' 1152
מס' 298
מס' 159

חוק התכנון והבניה תשכ"ה-1965
מס' 1152
מס' 298
מס' 159