מרחב תכנון מקומי הרצליה

תכנית מתאר מס' הר / 1693

שינוי לתכנית מתאר מס' הר/253/א

מחוז : תל-אביב

נפה : תל-אביב יפו

עיר : הרצליה

גוש : 6543

חלקה : 6

שטח התכנית : 8.433 דונם

קנה מידה : 1:1250

בעלי הקרקע : שונים

יוזם התכנית : הועדה המקומית לתכנון ולבניה , מרחב הרצליה.

המתכנן : י.הרץ א.פוגל אדריכלות ותכנון ערים בע"מ

תאריך : מרץ 1989

מקרא :

- גבול התכנית
- אזור חקלאי
- עסח למגרש מיוחד
- אזור כתכנון בעתיד
- דרך קיימת
- דרך חדשה
- חניה
- מספר הדרך
- קו בנין
- רוחב הדרך

תרשים הסביבה ק.מ. 1 : 5000

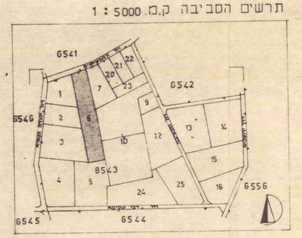

לוח שטחים

האזור	מצב קיים (כולל בנוצע)		מצב מוצע	
	שטח בדונם	%	שטח בדונם	%
אזור חקלאי	8.253	97.9	—	—
שטח למגרש מיוחד	—	—	5.300	62.9
דרכים	0.180	2.1	0.180	2.1
אזור כתכנון בעתיד	—	—	2.953	35.0
סה"כ	8.433	100.0	8.433	100.0

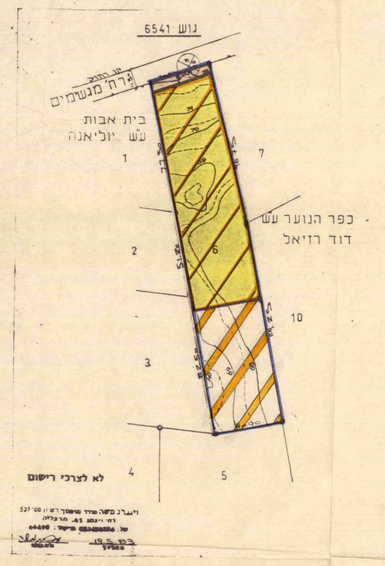

מצב מוצע 1:1250

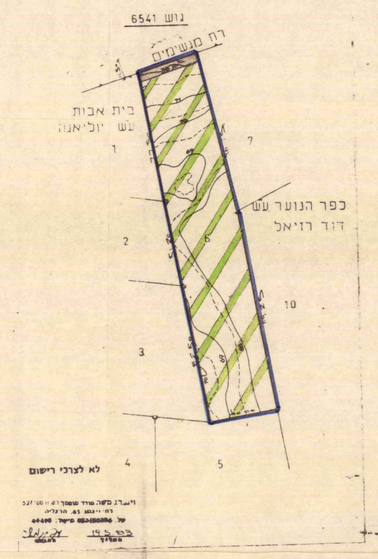

מצב קיים 1:1250

הוגשה לבדיקת הועדה המקומית לתכנון ולבניה הרצליה
מבנית בנין ערים מס. הר/1693
תאריך 9.1.92
התכנית אושרה ע"י ב.מ.ק. המקומי
ישיבה מספר מס. 127 מיום 23.3.92
ישיבה מלאה מס. מיום
ההכנה הוגשה בפאזה המוגשת
המלצה להפקדה - עפ"י נוהל 8.5.1
מזכיר הועדה המקומית לתכנון ולבניה הרצליה

הוגשה הועדה המקומית לתכנון ולבניה הרצליה
מבנית בנין ערים מס. הר/1693
תאריך 19.2.92
התכנית אושרה ע"י ב.מ.ק. המקומי
ישיבה מספר מס. 3 מיום
ישיבה מלאה מס. מיום
ההכנה הוגשה בפאזה המוגשת
המלצה להפקדה - עפ"י נוהל 8.5.1
מזכיר הועדה המקומית לתכנון ולבניה הרצליה

חתימות : היוזם :

המתכנן :

י.הרץ א. פוגל ר. שווארץ
אדריכלים ומתכנני ערים בע"מ
רח' שיינקין 16 הרצליה פיתוח 46582

משרד הפנים מחוז תל-אביב
חוק התכנון והבניה תשכ"ה-1965
אישור תכנית מס. הר/ 693/א
הועדה המחוזית לתכנון ובניה מחליטה
ביום 8.4.91 לאשר את התכנית.
יו"ר הועדה המחוזית