

א.ס. 3-א/א/א

**אזור בנין ערים רמת-השרון**

**תכנית בנין ערים מס'**

**תקון מס' לתכנית ב.ע. ממורטת מס' חש/ב**

**מהוד: תל-אביב**

**מקום: רמת-השרון**

**גוש: 6547, 6551**

**מגרשים מס': 84-113, ל' מ'**

**שטח התכנית: 453.800**

**בעל הקרקע: ק.ק.ל.**

**היוזם והמפעל: "שכון עובדים" בע"מ.**

**המתכנן: "שכון עובדים" בע"מ המחלקה הטכנית**

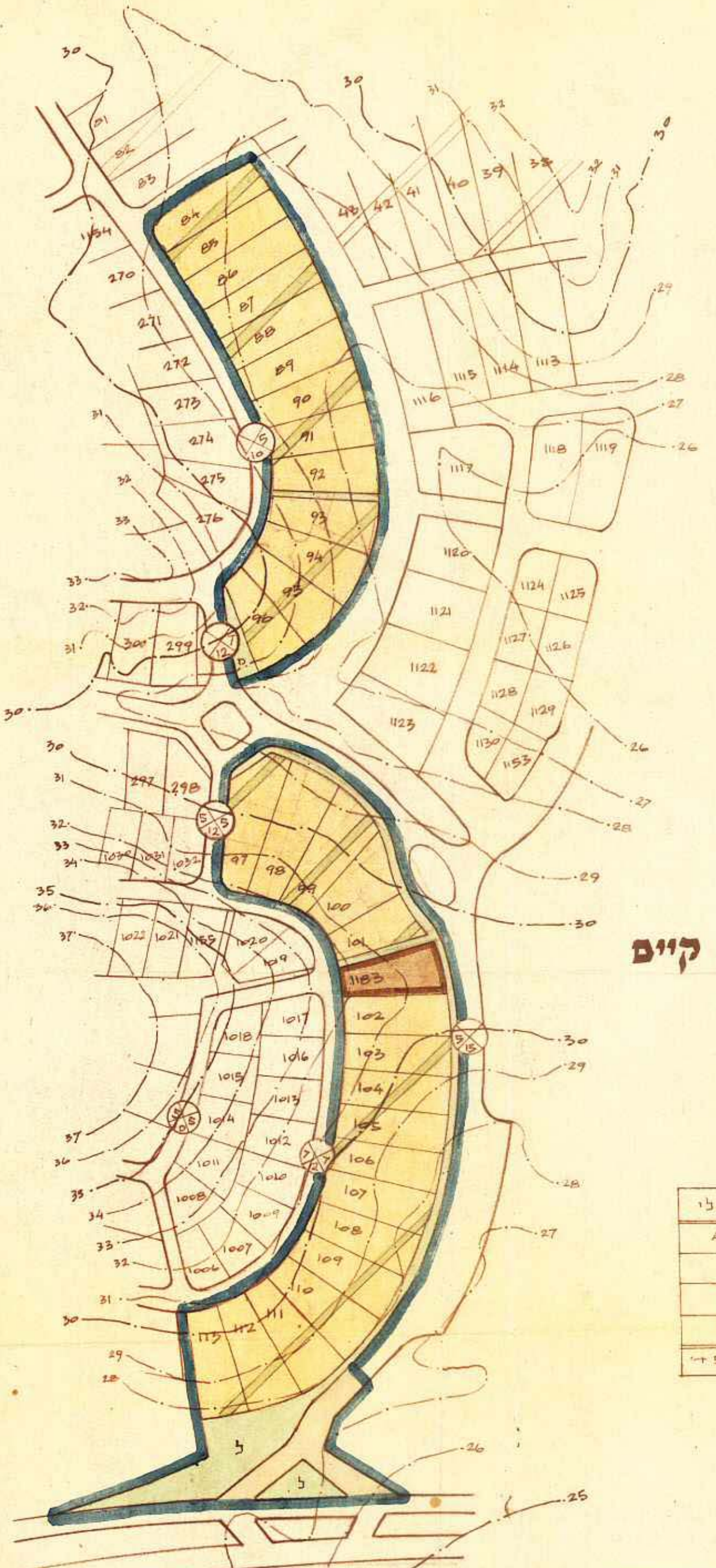
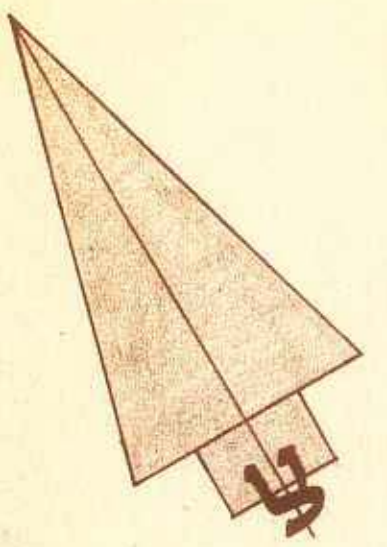
**ק.מ. 1:2500**

**מקרא:**

-  גבול התכנית
-  אזור מגורים
-  אזור חלי-תקלאי
-  לבנין צבורי
-  שטח צבורי פתוח
-  שביל
-  דרך קיימת
-  דרך לביטול
-  דרך חדשה

**מצב מוצע**

אזור	מגרש מס'	שטח המגרש	שטח כללי
מגורים	1-49	700-1000	41.800 +
לבנין צבורי	א'		4.000
שטחי פתוח			2.000
דרכים ושבילים			6.000
			סה"כ 53.800

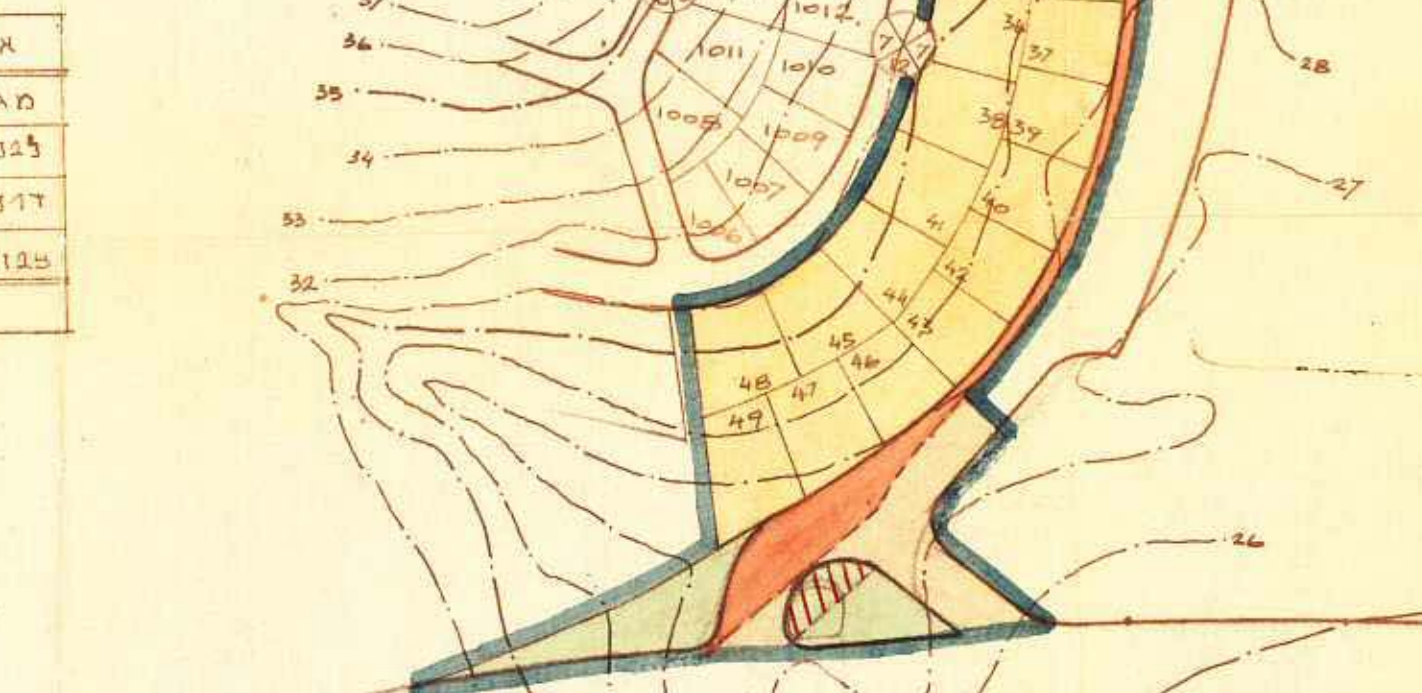


**מצב קיים**

חלוקה קיימת

אזור	מגרש מס'	שטח המגרש	שטח כללי
מגורים	84-113	1000-1500	45.000
לבנין צבורי	118ב		1.500
דרכים ושבילים			3.300
שטחי פתוח			4.000
			סה"כ 53.800

**מצב מוצע**



**התימת בעל הקרקע:** ק.ק.ל. ישראל  
 30.10.65

**התימת היוזם והמפעל:** שכון עובדים בע"מ

**התימת המתכנן:** שכון עובדים

הועדה המקומית לבניה ולתכנון עיר  
 רמת-השרון

תכנית בנין ערים מס' 190  
 העברה ל...  
 לועדה המחוזית לבניה ולתכנון ערים.  
 בשיבה מס' 63 מיום 19.9.1960

הועדה המקומית לבניה ולתכנון עיר  
 רמת-השרון

תכנית בנין ערים מס' 190  
 העברה ל...  
 לועדה המחוזית לבניה ולתכנון ערים.  
 בשיבה מס' 51 מיום 5.8.1959

משרד הפנים  
 שירות בנין ערים  
 ועדה מחוזית לבניה ולתכנון ערים  
 סחור-אל-אביב  
 מרחב תכנון ערים  
 תכנית א' שפ"ר 157 מס' 190  
 מיום 18.11.59

משרד הפנים  
 שירות בנין ערים  
 ועדה מחוזית לבניה ולתכנון ערים  
 סחור-אל-אביב  
 מרחב תכנון ערים  
 תכנית א' שפ"ר 157 מס' 190  
 מיום 18.11.59

**תאריך: 31.7.59**