מרחב תכנון מקומי רמת-גן.

תשריט מצורף לתכנית מס' רג/722
שנוי לתכנית מפורטת מס' רג/567

מחוז: תל-אביב
נפה: תל-אביב ב-יפו
עיר: רמת-גן
גוש: 6144
חלקות: 93,102,153 חלק מחלקות 103,105.
שטח התכנית: 1422 מ"ר
בעל הקרקע: מנהל מקרקעי ישראל
יוזם התכנית: הועדה המקומית
עורך התכנית: מחלקת להתכנון העיר.

מקרא:

- גבול התכנית
- דרך קיימת
- דרך חדשה
- שטח צבורי פתוח
- אזור מגורים ב
- אזור מגורים מיוחד
- שטח לבנין צבורי

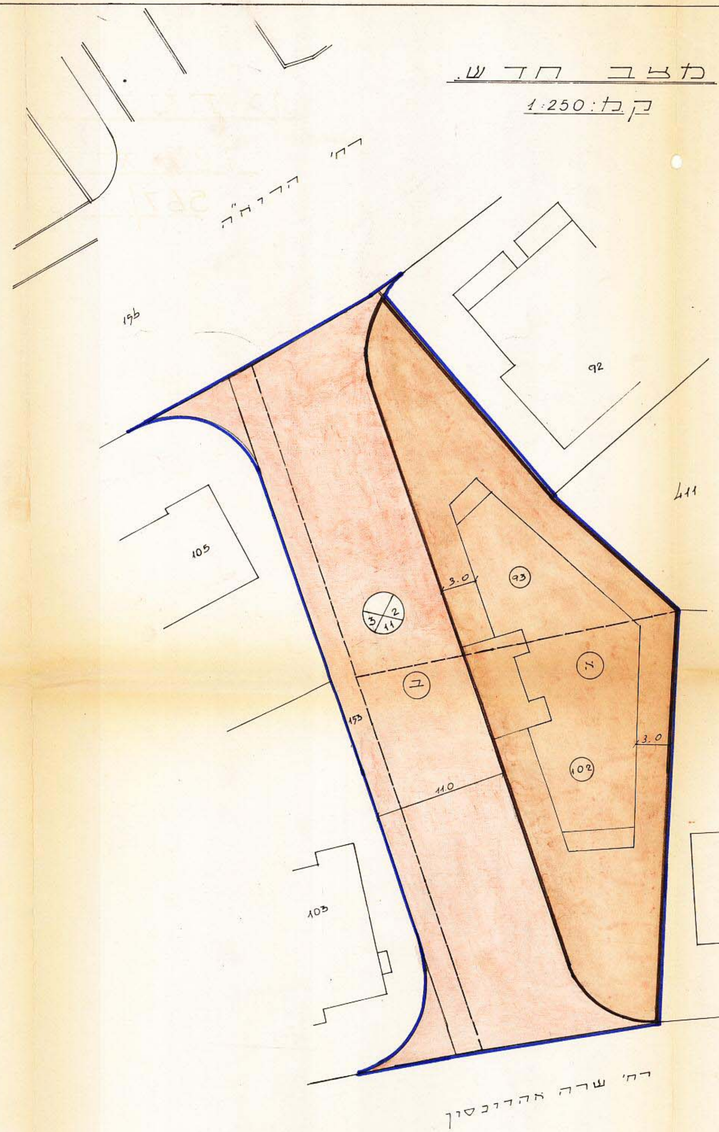

פרט השטחים.

מצב קיים				מצב חדש		
רשום	חלקי בחלקה	שטח בחלקה	%	חלקי בחלקה	שטח בחלקה	%
אזור מגורים ב	חלק מחלקות 103,105	28	2.4			
שטח צבורי פתוח	חלקות 93, 102, 153	686	48.0			
שטח לבנין צבורי				א	686	48.0
דרך חדשה	חלק מחלקות 103,93	708	49.6	ב	736	52.0
סה"כ		1422	100.0		1422	100.0

מצב לפי רג/567
קנ: 1:1250

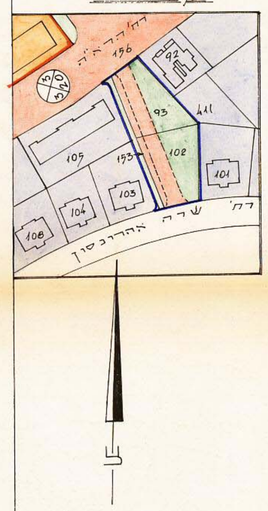

תרשים הסביבה
ומצב הקרקע
לפי רג/340
קנ: 1:5000

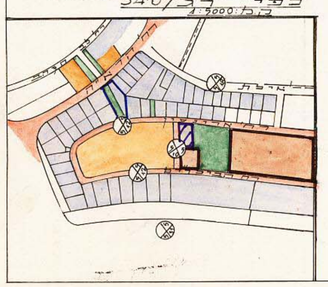

נתקבל ביום 14.6.76 כהוראה בלוח המודעות
מס' 258 מיום 14.6.76
41 תיקון
9.2.76

משרד הפנים
חוק התכנון והבניה תשכ"ה-1965
מחוז תל-אביב
מרחב תכנון מקומי רמת-גן
תכנית מקומית לתכנון ובנייה רג/722 מס' 258
הוגשה המלצה בישיבתה ה 16.6.76 החליטה לתת תוקף
לתכנית הנזכרת לעיל.
ר' רבין
יו"ר הועדה המחוזית
יושב ראש הועדה

משרד הפנים
חוק התכנון והבניה תשכ"ה-1965
מחוז תל-אביב
מרחב תכנון מקומי רמת-גן
תכנית מקומית לתכנון ובנייה רג/722 מס' 258
הוגשה המלצה בישיבתה ה 16.6.76 החליטה להמליץ את
התכנית הנזכרת לעיל.
ר' רבין
יו"ר הועדה המחוזית
יושב ראש הועדה