מרחב תכנון מקומי רמת-גן
תכנית בנין ערים מס' ר"ג/785
שנוי לתכנית המתאר מס' ר"ג/340

מחוז: תל-אביב
נפה: תל-אביב - יפו
עיר: רמת-גן
גוש: 6158 - חלקות: 737, 744, 1194, 1195, וחלק מחלקה 745
בעל הקרקע: ע"י ת"ל ו"ג ואחרים
היזם: הועדה המקומית לתכנון ולבניה רמת-גן
המתכנן: " " " " " "
שטח התכנית: ~ 3.5 דונם

1:500 ק.מ.

מצב קיים לפי תכ' מס' רג/340
1:1250 ק. מ.

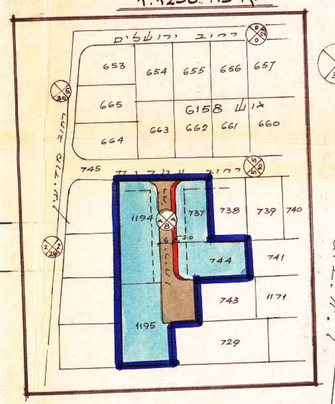

מצב חדש

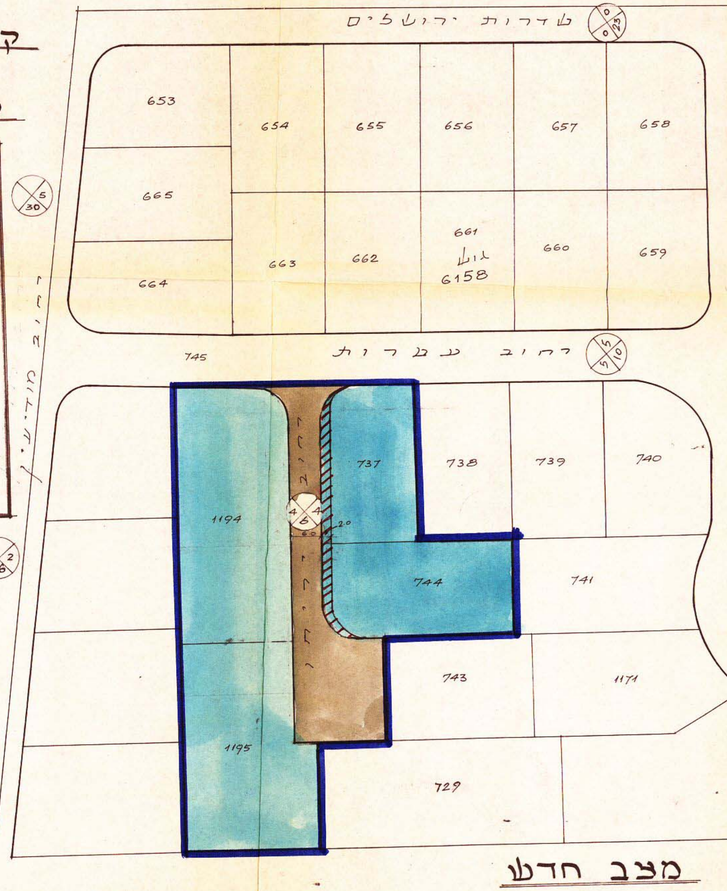

מצב קיים לפי תכנית מס' רג/115

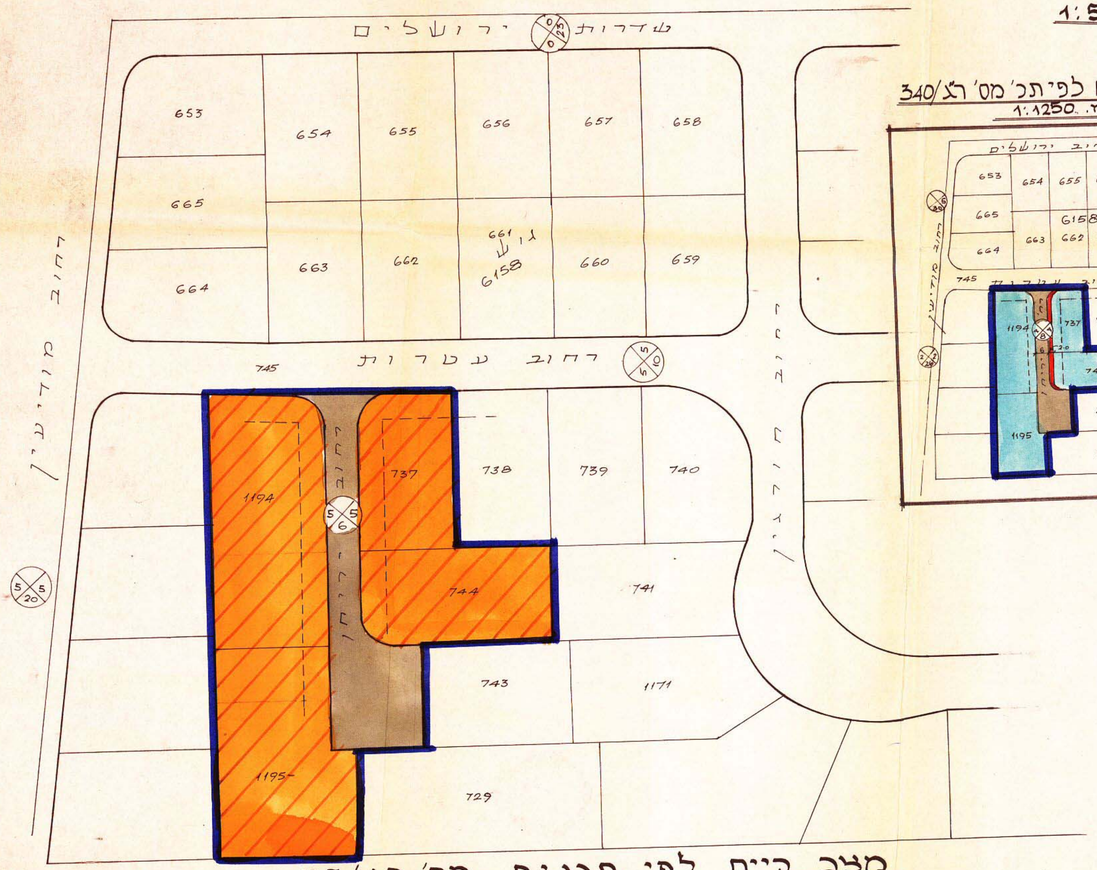

מקרא

- גבול תכנית
- גבול חלקה קיימת ומספרה
- קו בנין
- דרך קיימת או מאושרת
- דרך מוצעת או הרחבה
- מספר הרחוב
- קו בנין
- רוחב הרחוב
- אזור מגורים א'
- אזור מגורים ב
- דרך לבטול

משרד הפנים
חוק התכנון והבניה התשכ"ה 1965
מחוז תל-אביב
מרחב תכנון מקומי רמת-גן
התכנית מס' 785
הודעה על הפקדת התכנית פורסמה בעתון
הודעה על אישור התכנית פורסמה בעתון
31.10.79