

מחצית - 4-2
אחרי - 201 - 2 החלטה

מרחב תכנון מקומי רמת גן
תשריט מצורך לתכנית מס' רג' 730

מחוז: תל אביב
נפה: תל אביב יפו
עיר: רמת גן
גוש: 6203
חלקות: 169 (חלק)
שטח: 1.330 דונם
בעלי קרקע: עיריית ר"ג
יוזמי תכנית: איל"ן
עורכי התכנית: מזרח נק' אדריכלים

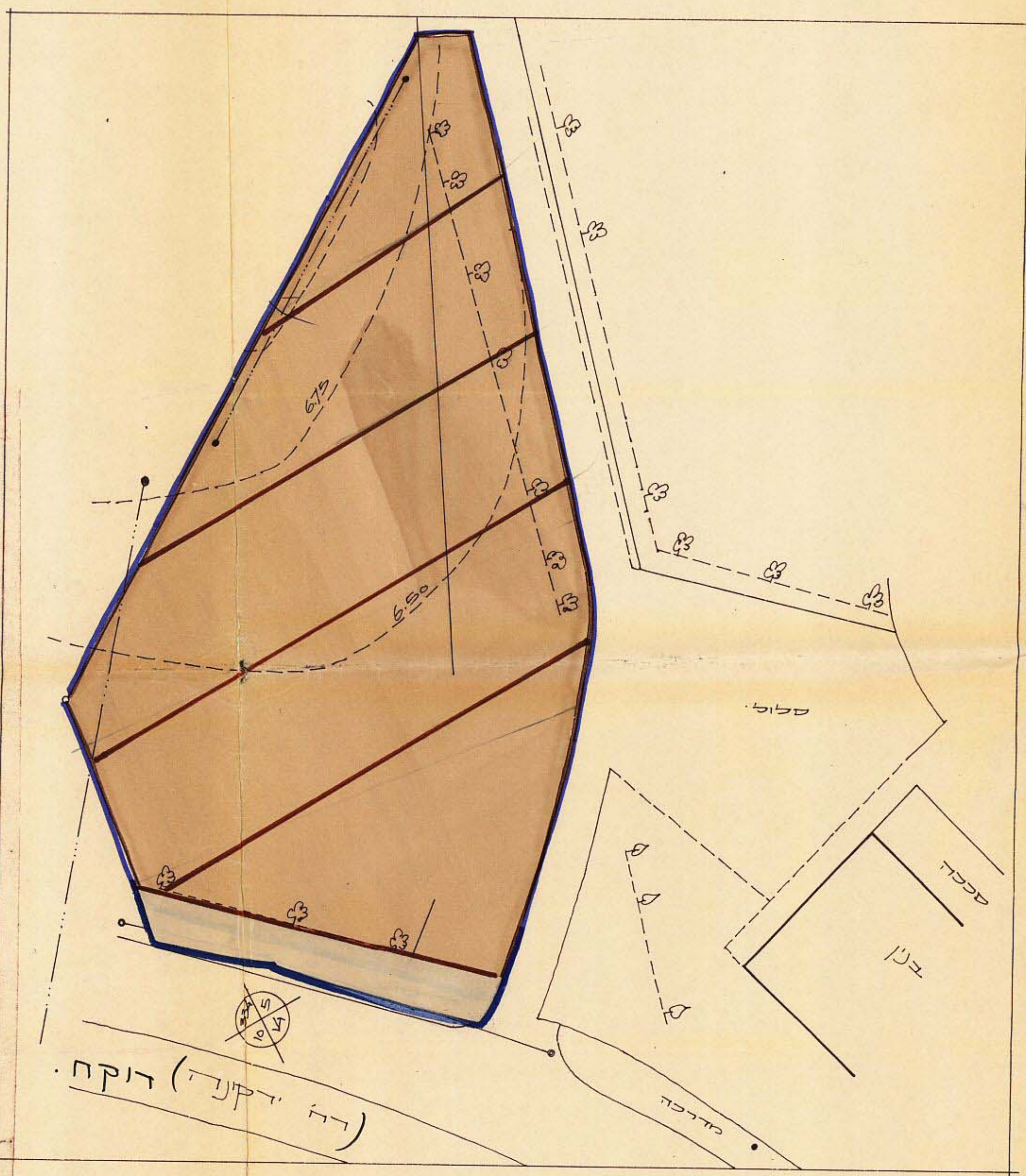
תאריך:
חתימות:

בעלי הקרקע
יוזמי התכנית
עורך התכנית

משרד הפנים
רמ"ח מסדונים
7.3.67

מקרא

-  חבנה צבוד קיים
-  חבנה צבוד מוצט
-  צבודי פתוח
-  אזור מגורים א
-  ב
-  ג
-  מיוחד
-  הרחבת דרך
-  דרך קיימת
-  גבול תכנית



מצב מוצט קני"ח 1:250

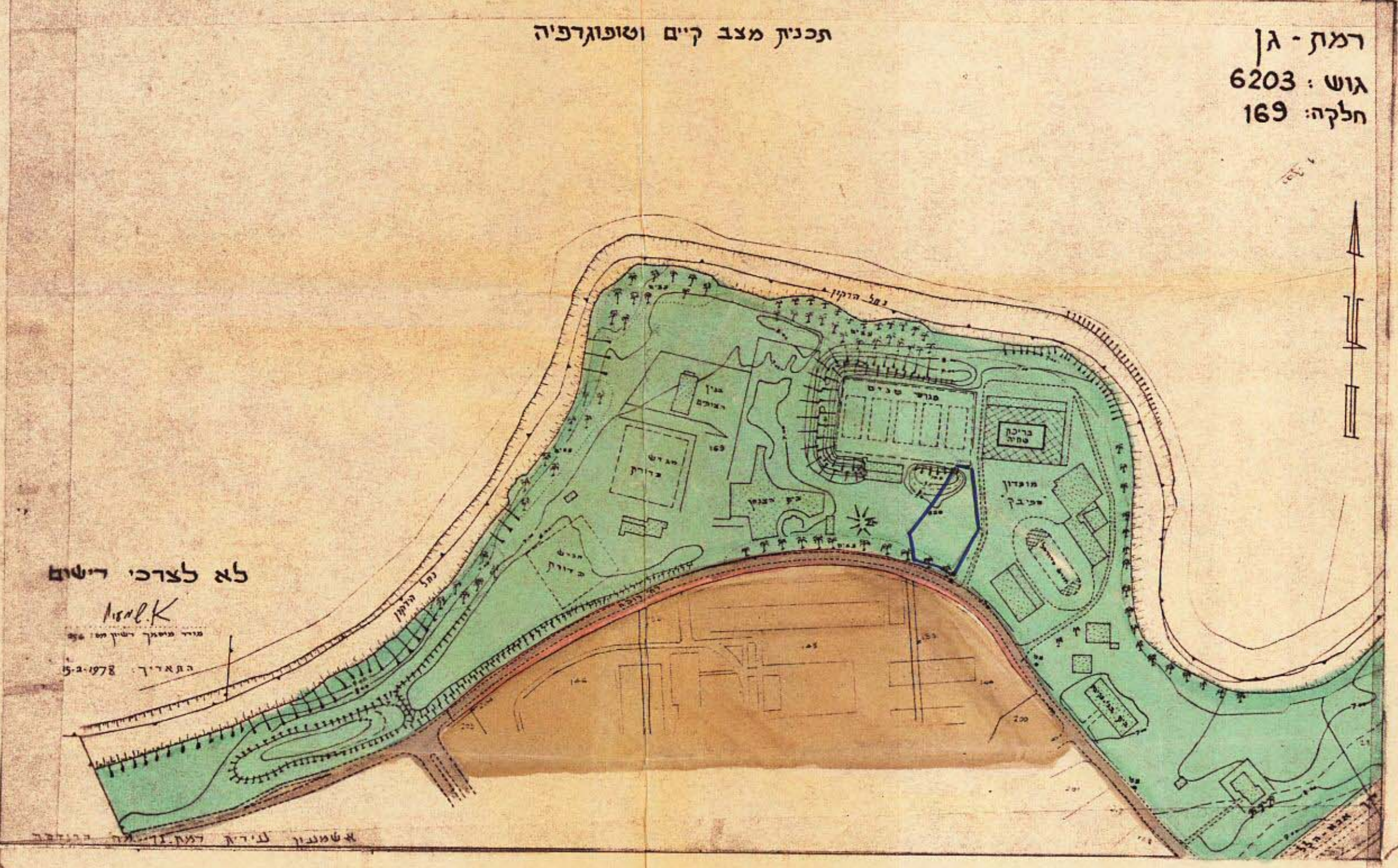
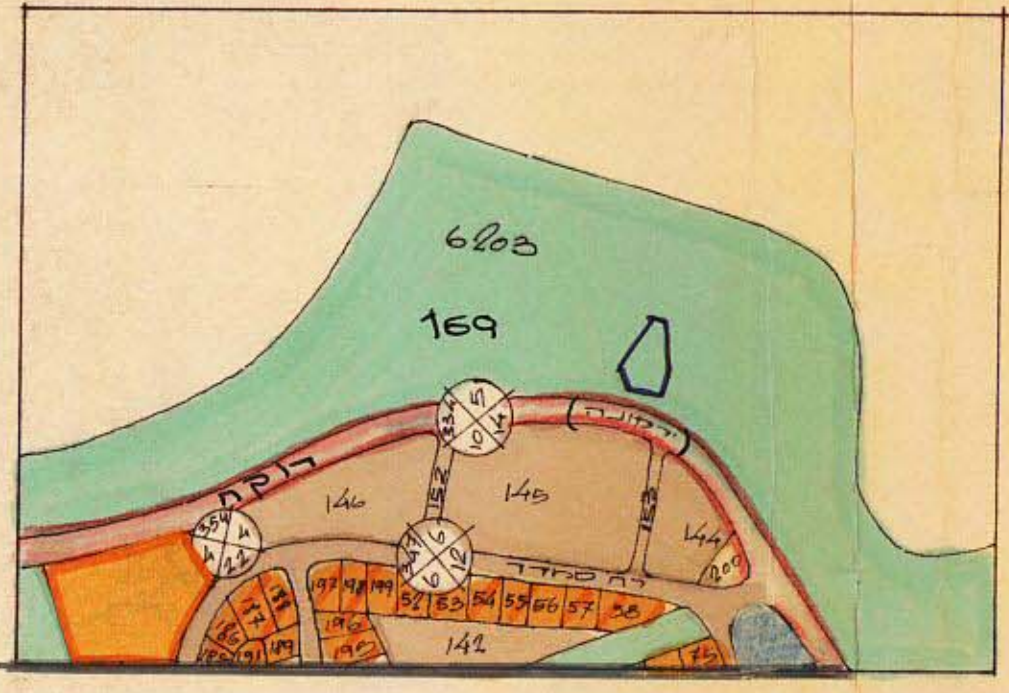
משרד הפנים
חוק התכנון והבניה תשכ"ה-1965
מרחב תל-אביב
מרחב תכנון מחוזי
תכנית מס' 730/293
הועדה המחוזית בישיבתה ה-19.5.67
התכנית הוצגה לעלי.
ט"ו מנחם בלל

משרד הפנים
חוק התכנון והבניה תשכ"ה-1965
מרחב תל-אביב
מרחב תכנון מחוזי
תכנית מס' 730/293
הועדה המחוזית בישיבתה ה-19.5.67
התכנית הוצגה לעלי.
ט"ו מנחם בלל

בדק
מאריך

הועדה המחוזית לתכנון ומרחב
מנכ"ל
מזכיר

מצב קיים לפי תכנית מס' רג' 340 קני"ח 1:5000



מצב קיים 1:2500

מאדע-ניחול ומתע סקרעני ונכטיס בנים
אימות אישור
אושר לתוקף ע"י ועדה
שם
חתימה

לא לצדכי רישום
משרד הפנים
מס' 5-2-778