

מאונך 1-1
ארץ-202-מאונך

מרחב תכנון מקומי ר"ג

תשריט מצורף לתכנית מס' ר"ג/438

שינוי לתכנית מפורטת D.E.

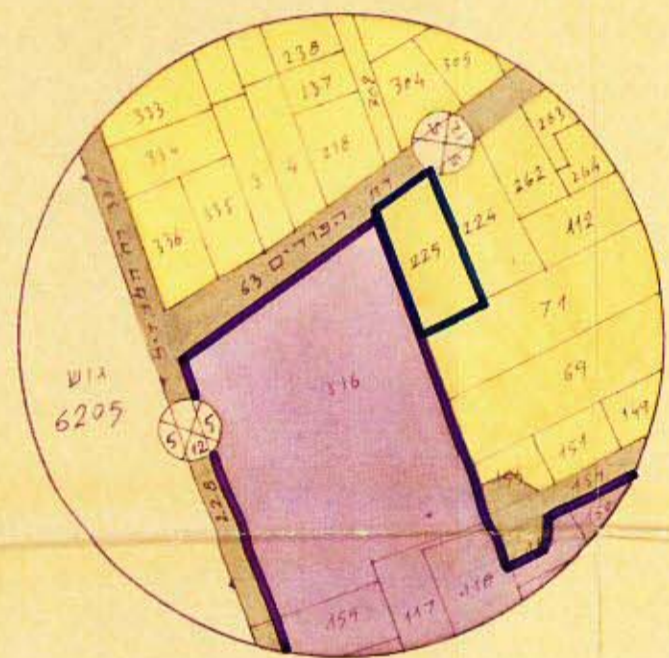
טבלת שטחים

גוש	חלקה	שטח במ"ר	זרבים במ"ר	צבורי פתוח במ"ר	יתרה במ"ר
6204	225	906	40	102	764

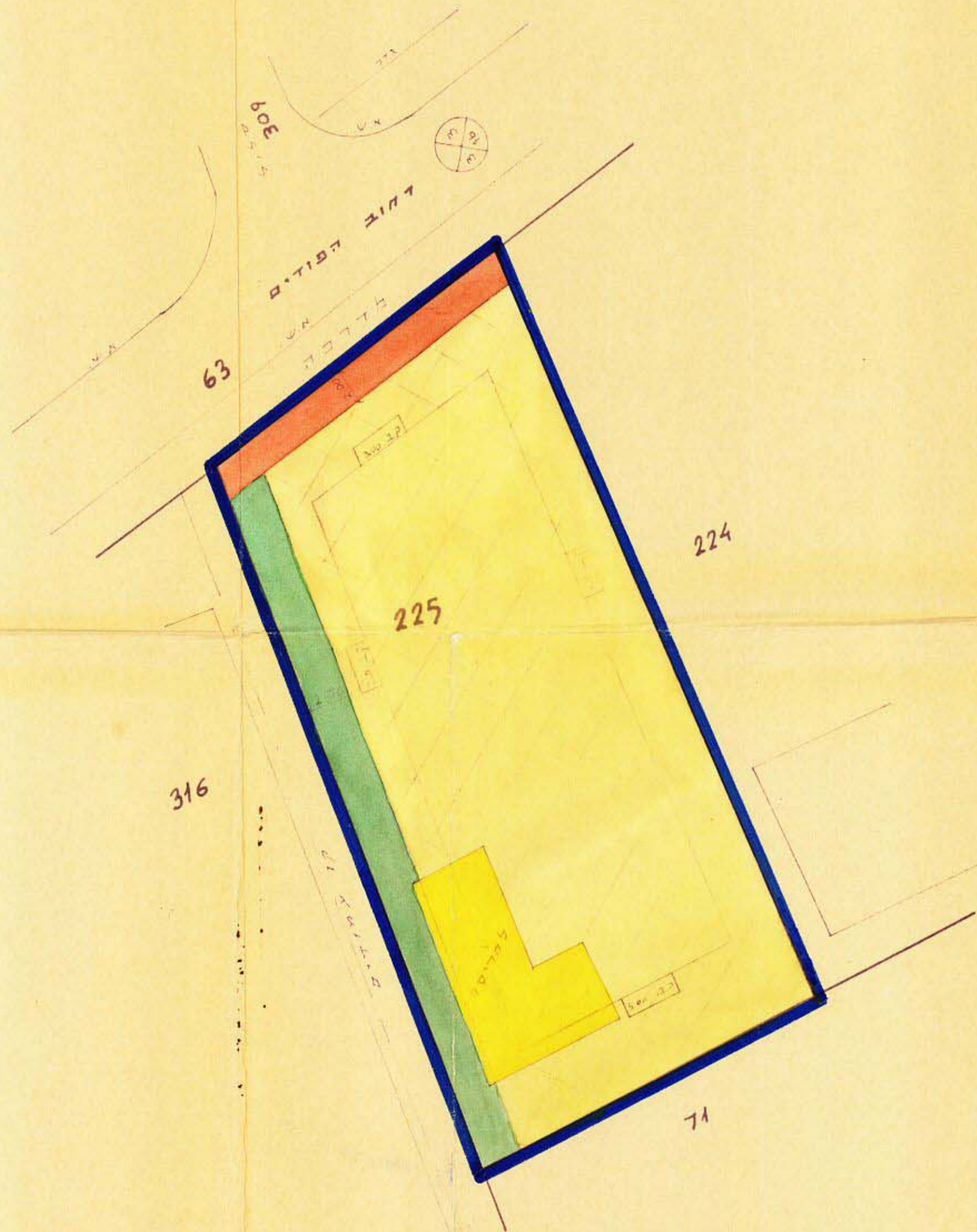
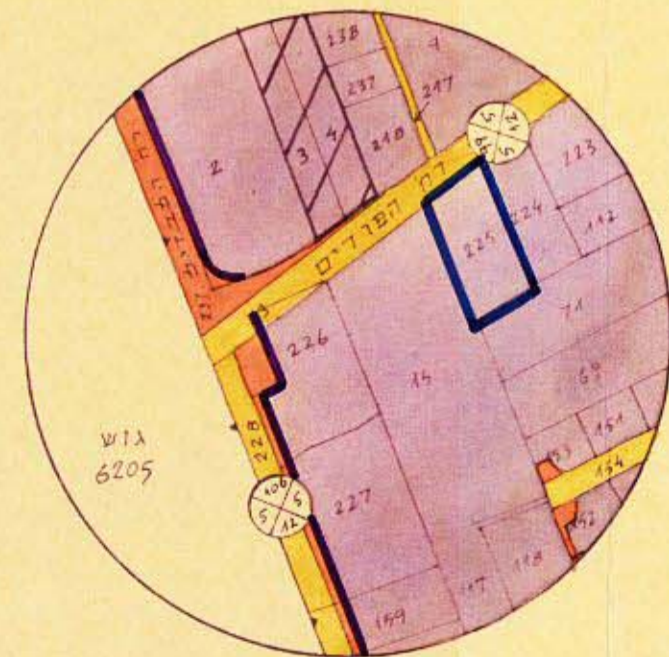


מצב חדש
ק.מ. 1:250

מצב קיים לפי תכנית רג/115
ק.מ. 1:2500



מצב לפי תכנית מפורטת D.E.
ק.מ. 1:2500



- חוז : תל-אביב
- נפה : תל-אביב-יפו
- עיר : רמת-גן
- גוש : 6204
- חלקה : 225
- שטח התכנית : 906 מ"ר
- בעל הקרקע : אדלר ישראל, רח אברהם 10 בני-ברק
- יוזם התכנית : כ"ל
- עורך התכנית : לימנה דניאל, רח כצנלסון 119, גבעתיים

מקרא

- גבול התכנית
- דרך קיימת
- דרך חדשה
- דרך קיימת לפי D.E.
- אזור מגורים ג
- אזור מגורים ג מפולש
- שטח ברפרצלציה
- אזור תעשייה
- שטח צבורי פתוח
- מבנה להריסה

חתימת בעל הקרקע
חתימת יוזם התכנית
חתימת עורך התכנית

משרד הפנים
חוק התכנון והבניה תשכ"ה-1965
מחוז: תל-אביב
מרחב תכנון מקומי: רמת-גן
תכנית: שני אגולסט מס' רג/438
הועדה המחוזית בשיבתה ה- 87
מועם: 8.9.69
החליטה לתת תוקף
לתיבת: לועל
סגן מנהל מל"ל לתכנון:
יובל רייס

משרד הפנים
חוק התכנון והבניה תשכ"ה-1965
מחוז: תל-אביב
מרחב תכנון מקומי: רמת-גן
תכנית: שני אגולסט מס' רג/438
הועדה המחוזית בשיבתה ה- 69
מועם: 13.1.69
החליטה להפקיד את
התיבת לועל:
יובל רייס
סגן מנהל מל"ל לתכנון:
יובל רייס

הרשעה המקומית לזמן ובנין ערים
ר.ו.ג.
התכנית הועברה לועדה המחוזית
לחקירה בשיבתה מס' 54 בתאריך 13.1.69
תאריך ביצוע: 12.8.68
יובל רייס

תאריך: 28.7.1968