28 גיליון

עותק מס' 1-ב

מדריך תכנון מקומי רמת-גן

תשריט מצורף לתכנית מס' ג/335

עניין: לתכנית ב.נ. מפורטת DE.

מרחב: תל-אביב
נפה: תל אביב-יפו
עיר: רמת-גן
גוש: 6209
חלקה: 260
שטח: 1103 מ"ר

בעל הקרקע: משרד חינוך, דת והתעמלות ע"י
יוזם התכנית: " " " "
עורך התכנית: ש. אדלר רח' התעמלות 6 רמ"ג.

מקרא:

גבול התכנית
דרך קיימת
דרך חדשה
אזור מגורים ב
אזור מגורים מיוחד
אזור מסחרי
חזית חנויות

מצב חדש
קנ"מ 1:250

טבלת השטחים

גוש	חלקה	שטח החלקה במ"ר	שטח המקורי במ"ר	שטח נשאר במ"ר
6209	260	1103	270	833

שטח הבניות ויחידות דיור

אזור תכנון / יחידת דיור	שטח החלקה במ"ר	מס' יח' דיור	שטח הבניה במ"ר	שטח הבניה המותרת במ"ר	מס' יח' דיור המותרות
קומת המרתף	1103	1	511.47	511.47	
קומה מסחרי		1	276.96	276.96	
קומה חמבואות		1			
קומת מגורים א		1	223.54	223.54	3
קומת מגורים ב		3	213.74	213.74	9
סה"כ		7			

תרשים הסביבה וגושי הקרקע
קנ"מ 1:1250

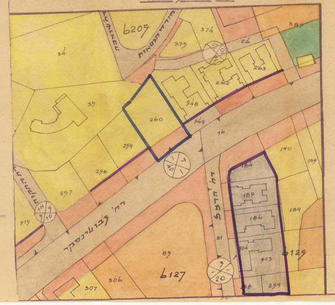

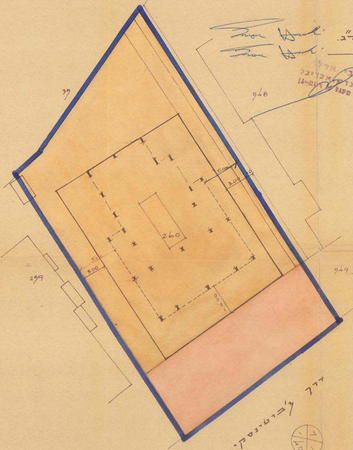

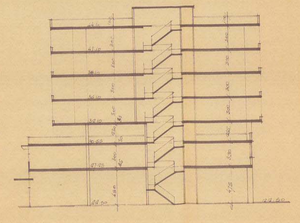

חתך א-א
קנ"מ 1:250

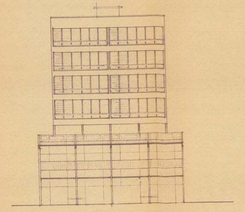

חזית קומת מרתף
קנ"מ 1:250

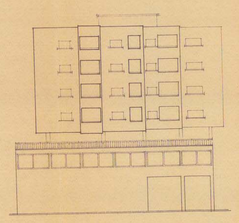

חזית קומת חנויות
קנ"מ 1:250

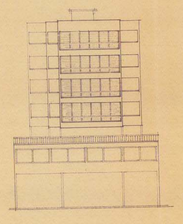

חזית קומת מגורים
קנ"מ 1:250

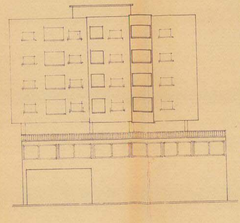

חזית קומת גגות
קנ"מ 1:250

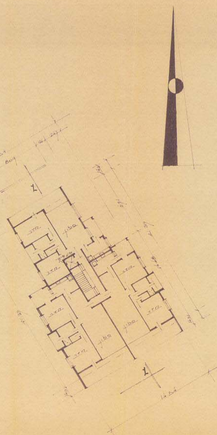

חזית קומת מרתף
קנ"מ 1:250

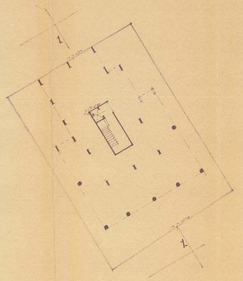

חזית קומת חנויות
קנ"מ 1:250

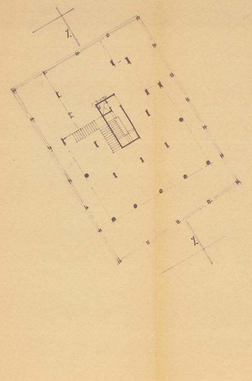

חזית קומת מגורים
קנ"מ 1:250

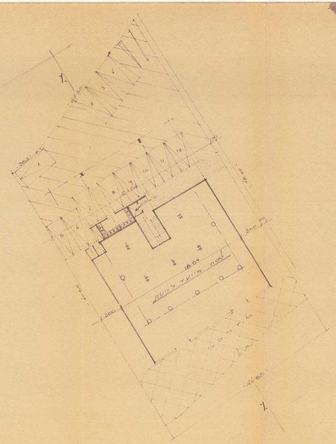

חזית קומת גגות
קנ"מ 1:250



תאריך: 26.10.66
תכ התכנית: 1/793