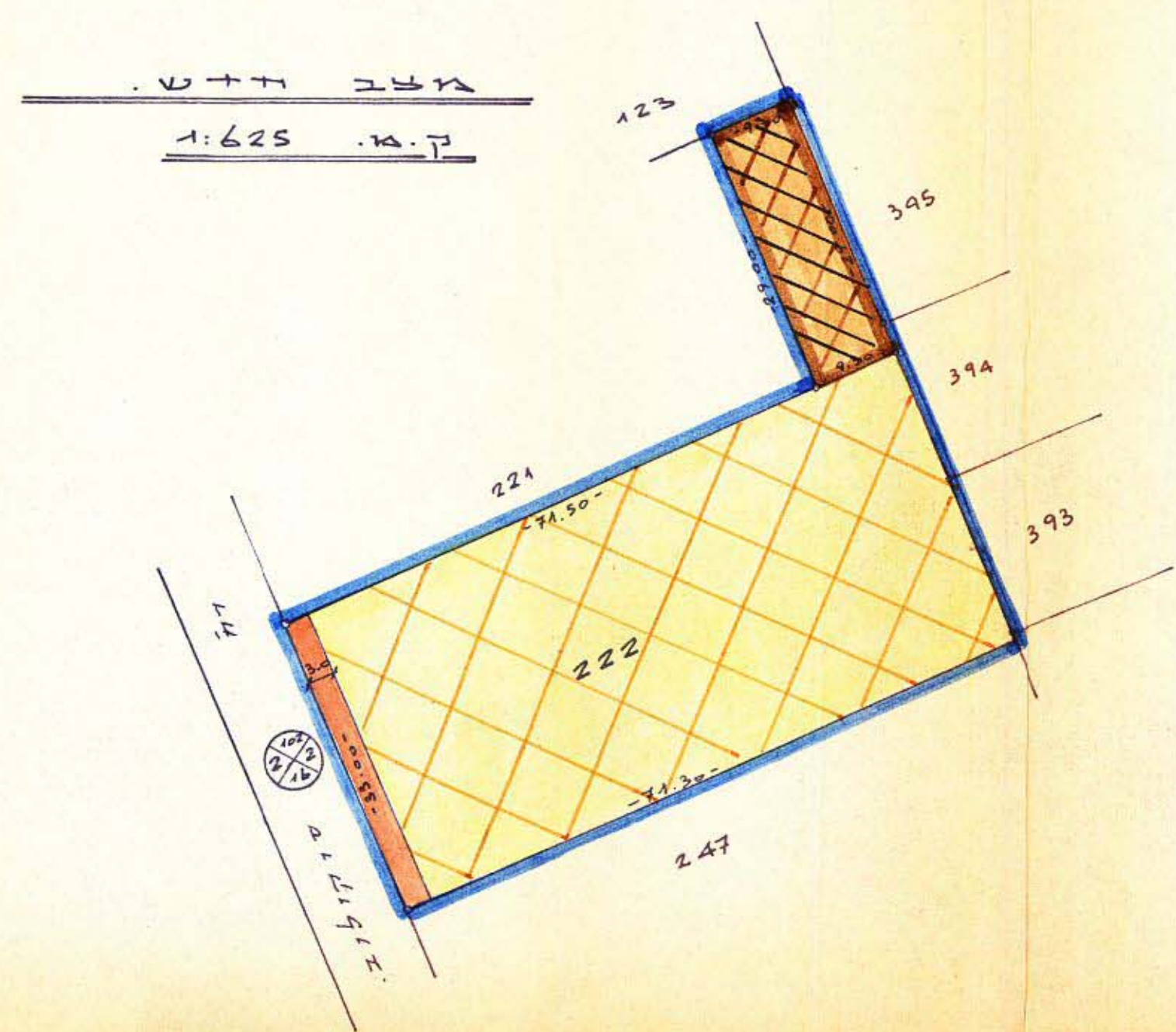


מחלקת תכנון
אגף תכנון - 208

מרחב תכנון מקומי רמת-גן. תשריט מצורף לתכנית מס' דג' / 420 שינוי לתכנית מצודרת מס' D.E.



- מחוז: תל-אביב
- נפה: תל-אביב-יפו
- עיר: רמת-גן
- גוש: 6204
- חלקה: 222
- שטח התכנית: 2275 מ"ר
- בעל הקרקע: האחים עזרי את האחים לוי בע"מ. כתבת: דה יהלס 5, דג'.
- יוזם התכנית: הנ"ל
- מחבר התכנית: ש. קורנוויץ, אדריכל, כותובת: דה בן-יוסף 4, דג'

[Handwritten signature]

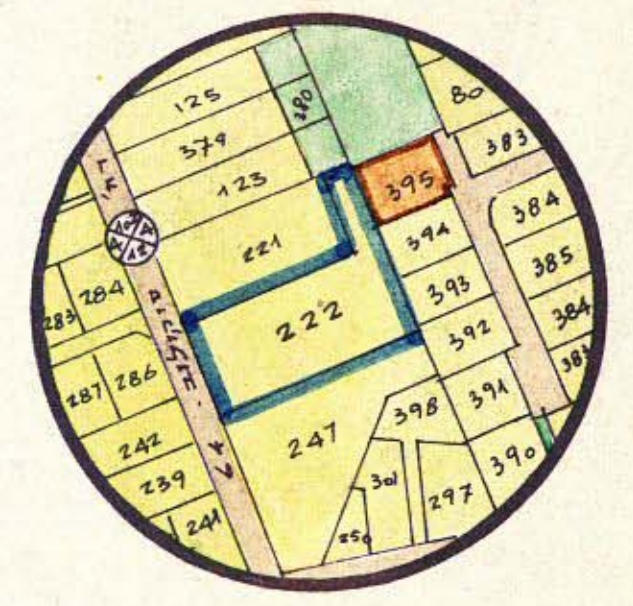
מקרא:

- גבול התכנית
- דרך קיימת
- דרך חדשה
- מס' דרך
- קו בנין
- רוחב דרך
- אזור מגורים ג'
- "ב"
- שטח עבודי פתוח
- לבטן עבודי מוצע
- אזור מגורים ג' מפולש
- שטח להצמצום

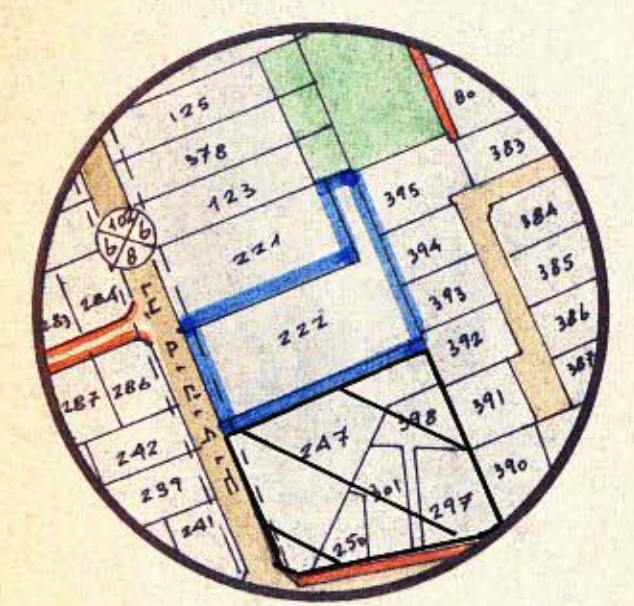
טבלת השטחים

גוש	חלקה מס'	שטח במ"ר	לפני שינוי	לפני שינוי	יתרון
6204	222	2275	270	99	2306

תרשים הסביבה ומצב קניין
ק.מ. 1:2500



מצב לפני ותכנית D.E.
ק.מ. 1:2500



התימת בעל הקרקע: אברהם אברהם
התימת יוזם התכנית: אברהם אברהם

השרד הנ
חוק התכנון והבניה ה-196
מחוז: תל-אביב
מרחב תכנון מקומי: רמת-גן
תכנית: 220
הועדה המחוזית בשיבתה ה-69
ג.ס. 15-4-69
החלטה: תוקף
לוחות: לעיל
שם מנהל כללי: תכנון
תאריך: 15-4-69

משרד המים
חוק התכנון והבניה תשכ"ה-1965
מחוז: תל-אביב
מרחב תכנון מקומי: רמת-גן
תכנית: 220
מס': 420
הועדה המחוזית בשיבתה ה-69
ג.ס. 15-4-69
החלטה: תוקף
לוחות: לעיל
שם מנהל כללי: תכנון
תאריך: 15-4-69

מס' תכנון: 41
תאריך: 29.1.68
שם מנהל: תכנון

גאודע-יחול ומודע מקרקעין ונטים בע"מ
אימות אישור
אשרה לתוקף ע"י ועדה
שם: תכנון
תתימת: תכנון