אתקין - מס 2- מהדורה
אתולרג - ר-ב

מרחב תכנון מקומי רמת-גן

תשריט מצורף לתכנית מס' ר"ג/320

שנוי לתכנית מפורטת ר"ג/א.

מחוז	:	תל-אביב
נפה	:	תל-אביב-יפו
עיר	:	רמת-גן
גוש	:	6109
חלקות	:	217,216,215,214,83
שטח	:	5183 מ"ר
בעל הקרקע	:	שונים
עורך התכנית	:	מחלקת מהנדס העיר
יוזם התכנית	:	הועדה המקומית

מקרא

- גבול התכנית
- גבול חלקה קיימת ומספרה
- גבול חלקה מוצעת ומספרה
- דרך קיימת
- דרך חדשה
- שטח צבורי פתוח מוצע
- שטח פרטי פתוח מוצע
- אזור מגורים א' לפי תכנית ר"ג/א'
- אזור תעשיה
- שטח ברפרצלציה
- דרך מבוטלת
- שטח צבורי פתוח קיים

מצב חדש

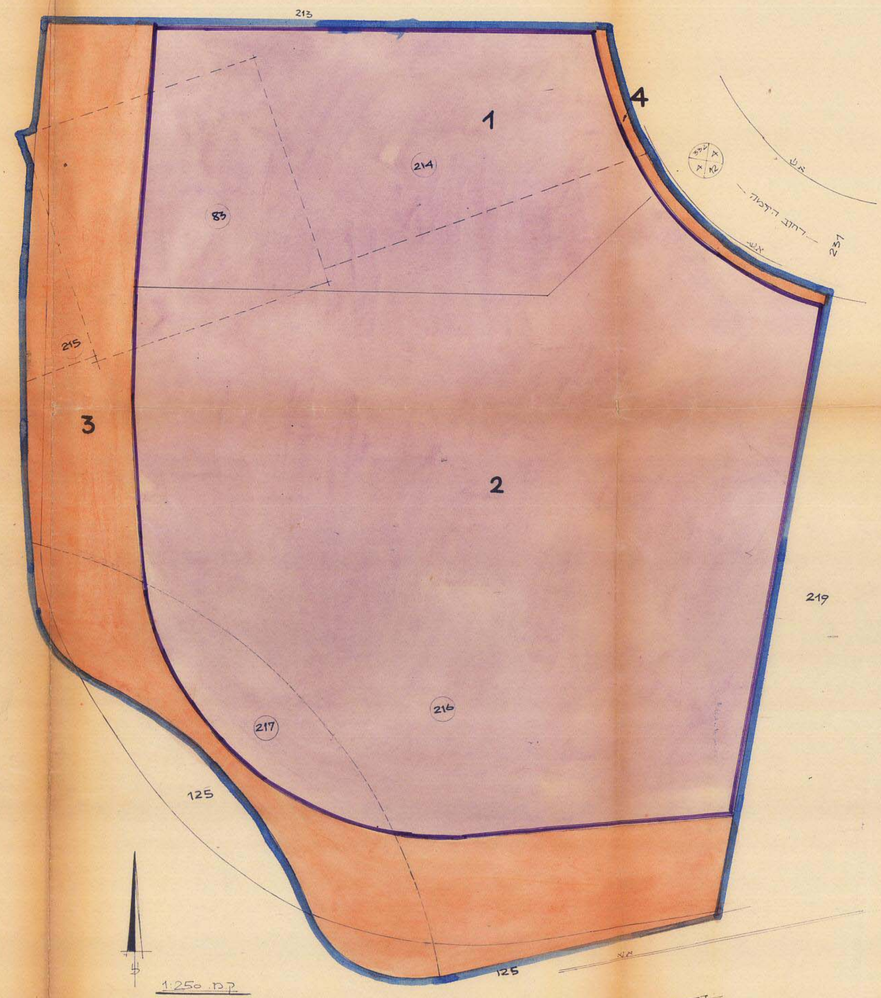

טבלת השטחים

יעוד	מצב קיים		מצב חדש	
	שטח	אחוזים	שטח	אחוזים
תעשיה	4310	83.1%	4.200	81.0%
שטח צבורי פתוח	873	16.9%		
דרכים			983	19.0%
סה"כ	5183	100%	5183	100%

טבלת החלוקה החדשה

גוש	מצב קיים			מצב חדש			סה"כ
	חלקה	שטחמ"ר	צבורי פתוח	חלקה	תעשיה	דרכים	
6109	85	501	115	1	386	1,200 –	
-"-	214	696	63	2	633	3,000 –	4,200
-"-	215	65	65	3	–	– 948	
-"-	216	3431	140	4	3291	– 35	983
-"-	217	490	490		–		
סה"כ		5183	873		4310	4.200 983	5183
סה"כ		100%	16.9%		83.1%	81.0% 19.0%	100%

מצב קיים לפי תכנית ר"ג/א'

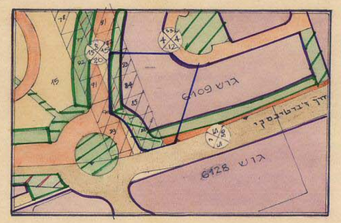

תרשים הסביבה לפי תכנית המאר ר"ג/115

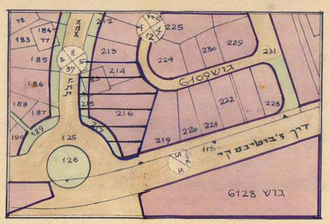

הועדה המקומית לתכנון ובנין ערים
רמת-גן
התכנית והתכנית לפורסם במודעה
בילקוט פרסומים מס' 3 מיום 18.4.69
בתוקף ביום 28.3.66
מזכיר הועדה — יושב ראש הועדה

משרד הפנים
חוק התכנון והבניה תשכ"ה-1965
מחוז תל-אביב
מרחב תכנון מקומי רמת-גן
תכנית שנוי מפורטת מס' ר"ג/320
הועדה המחוזית בישיבתה ה' 78
מיום 14.4.69 החליטה להפקיד את
התכנית לפי סעיף 109 (ב)
יושב ראש הועדה

משרד הפנים
חוק התכנון והבניה תשכ"ה-1965
מחוז תל-אביב
מרחב תכנון מקומי רמת-גן
תכנית שנוי מפורטת מס' ר"ג/320
הועדה המחוזית בישיבתה ה' 111
הודיעה החלטתה מיום 10.8.70 החליטה לתת תוקף
לתכנית לפי סעיף 109 (ב)
יושב ראש הועדה

נספח בצו מיום 11.12.70