

שטח תכנית עיר רמת-גן

תכנית בניה ערים מפורטת מס' ר"ג/236

תיקון לתכנית ב.ע.מ מס' ר"ג/ב/1 וחלק מתכנית המית'אר לרמת-גן 1956.
שינוי אזור

מחוז: תל אביב.
בפח: תל אביב-יפו.
עיר: רמת-גן.
גוש: 6203.
חלקות: 181, 182.
שטח התכנית: 1296 מ².
המבצע: עיריית רמת-גן.
בצל הקרקע: שובים.
יוזם התכנית: עיריית רמת-גן.

משרד הפנים
פקודת בנין ערים 1936
ועדה מחוזית רכונה וריחוק ערים
מחוז תל-אביב

מרחב תכנון ערים: רמת-גן
תכנית: ר"ג/ב/1
מס': 236
תעודת המחויבות בשיטת ה-199
מיום: 10.2.64
את התכנית המוכנה לעיל ה-3
החליטה להסכים
בן מנהל כללי להכין: [Signature]

הועדה המקומית לבנין העין ערים
רמת-גן

התכנית הועברה לועדה המחוזית
להסקרה בשיטה מס' 74
שחתימה ביום: 20.6.63
עובד העיר: [Signature]
מזכיר הועדה: [Signature]

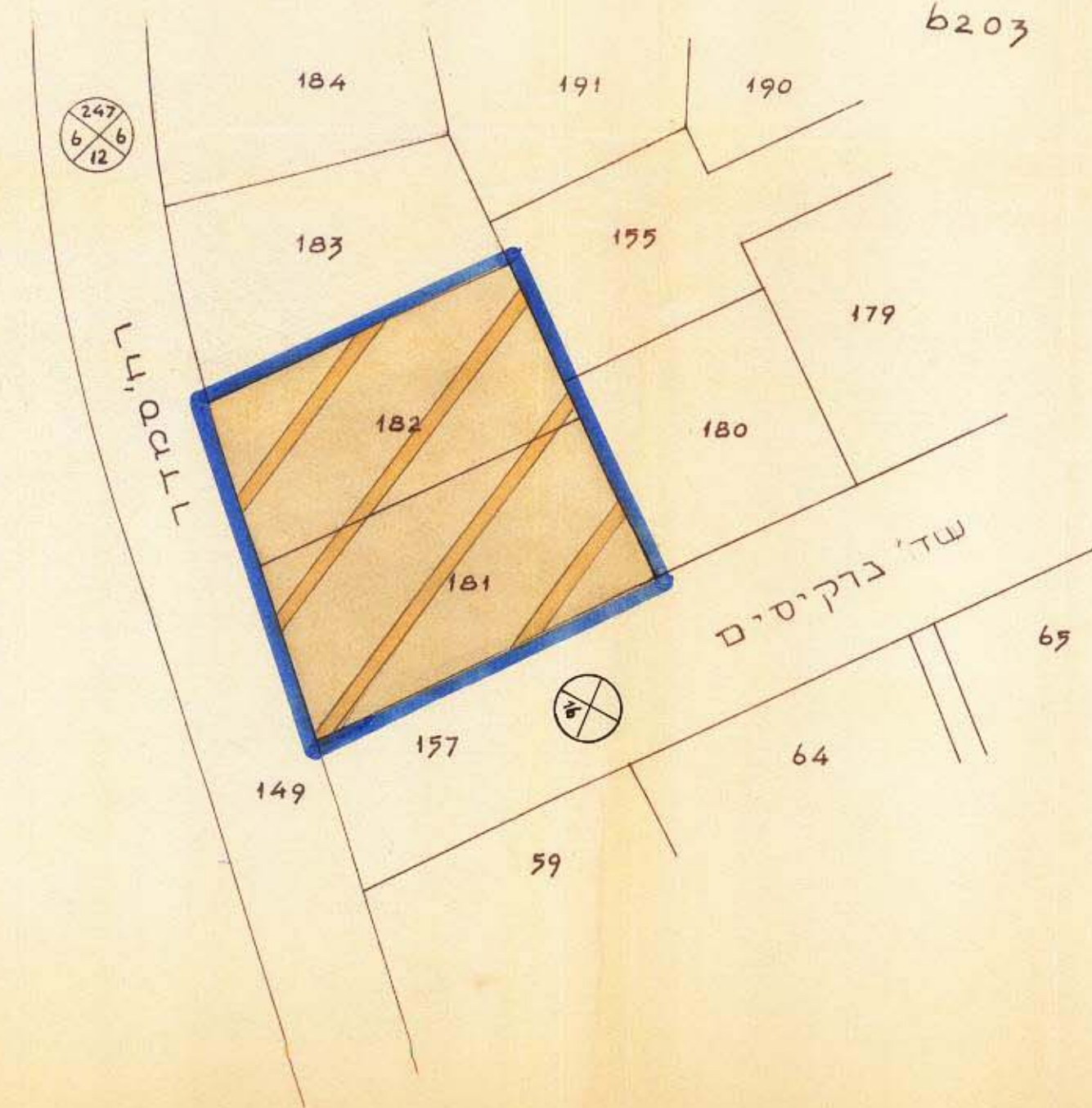
משרד הפנים
פקודת בנין ערים 1936
ועדה מחוזית רכונה וריחוק ערים
מחוז תל-אביב

מרחב תכנון עיר: רמת-גן
תכנית: ר"ג/ב/1
מס': 236
שחתימה ביום: 20.6
תעודת המחויבות בשיטת ה-199
מיום: 9.6.64
את התכנית המוכנה לעיל ה-3
החליטה לתת ר
בן מנהל כללי להכין: [Signature]

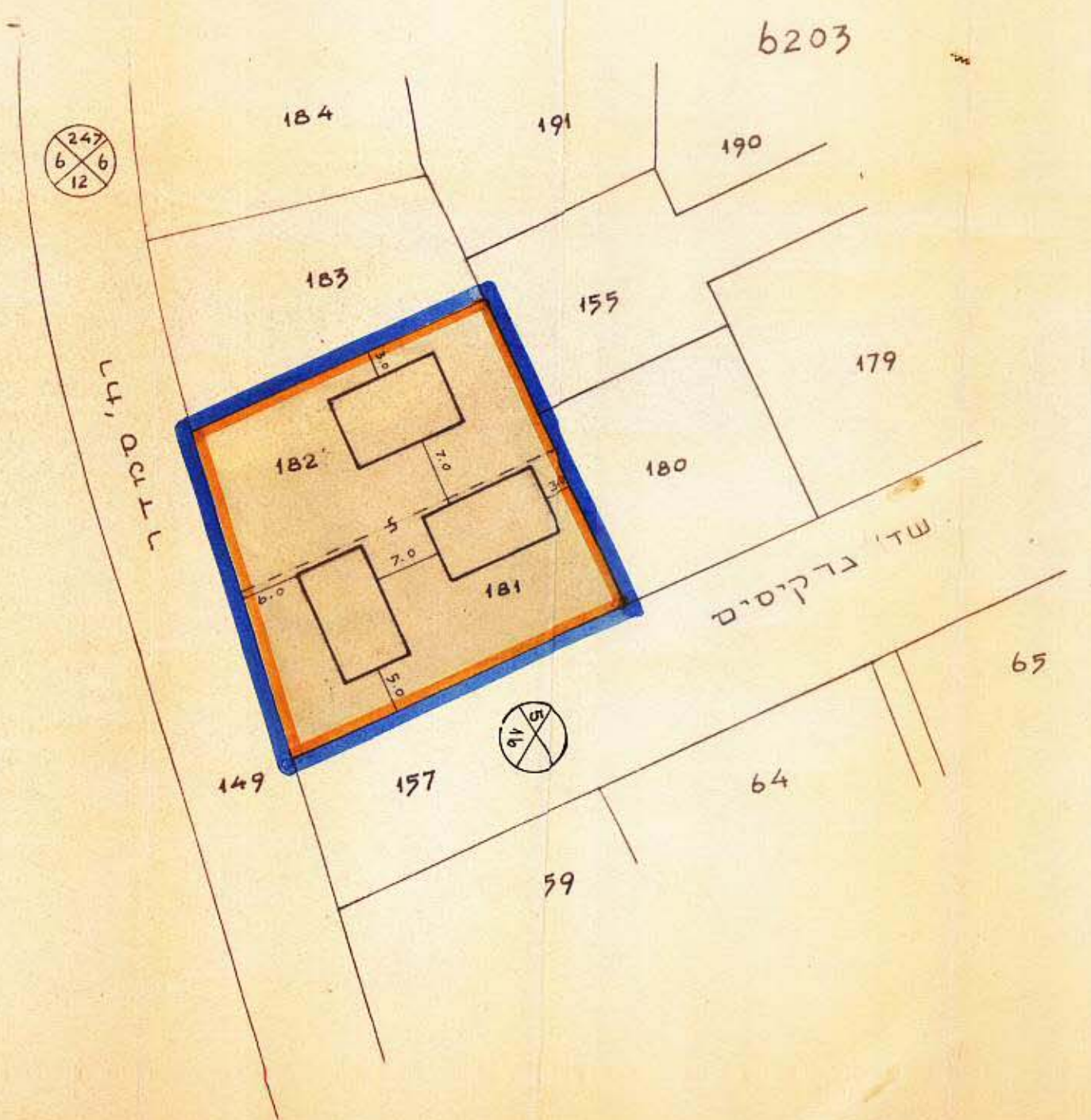
גובהי-נהול ומתן מקרקעין וכספים בעימ
איכות אישור
אפשרה לתוקף ע"י ועדה
ע"מ
התימה: [Signature]

מס התכנית: 1/689
תאריך: 12.1.64

מצב קיים

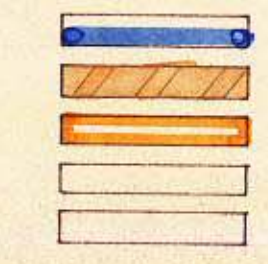


מצב חדש

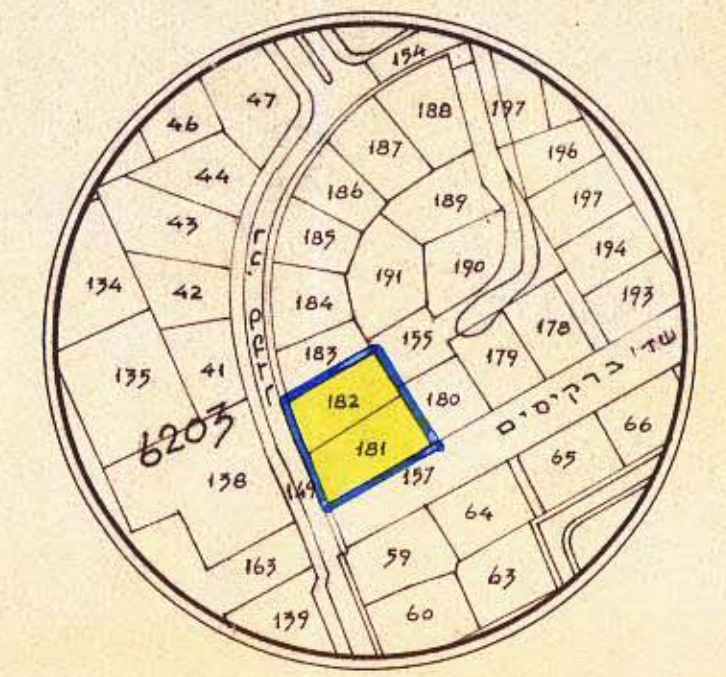


מקרא:

גבול התכנית
אזור מגורים "א-1"
אזור מגורים מיוחד



תרשים הסביבה



ק.מ. 1:2500

ק.מ. 1:625