

שטח תכנון עיר רמת-גן

תכנית בנין ערים מפורטת מס': ר"א/232
 תיקון לתב"ע.מ. ד.ע. וחלק מתכנית המתאר לרמת-גן 1956

- מחזור: תל-אביב -
- נפה: תל-אביב - יפו
- עיר: רמת גן
- גוש: 6205
- חלקה: 375
- שטח התכנית: 519 מ²
- עורך התכנית: מ. רזנברג-א. לוכיה
- בעלי הקרקע: 20, מעון חלקה 375 בגוש 6205 בע"מ
- היוזמים:

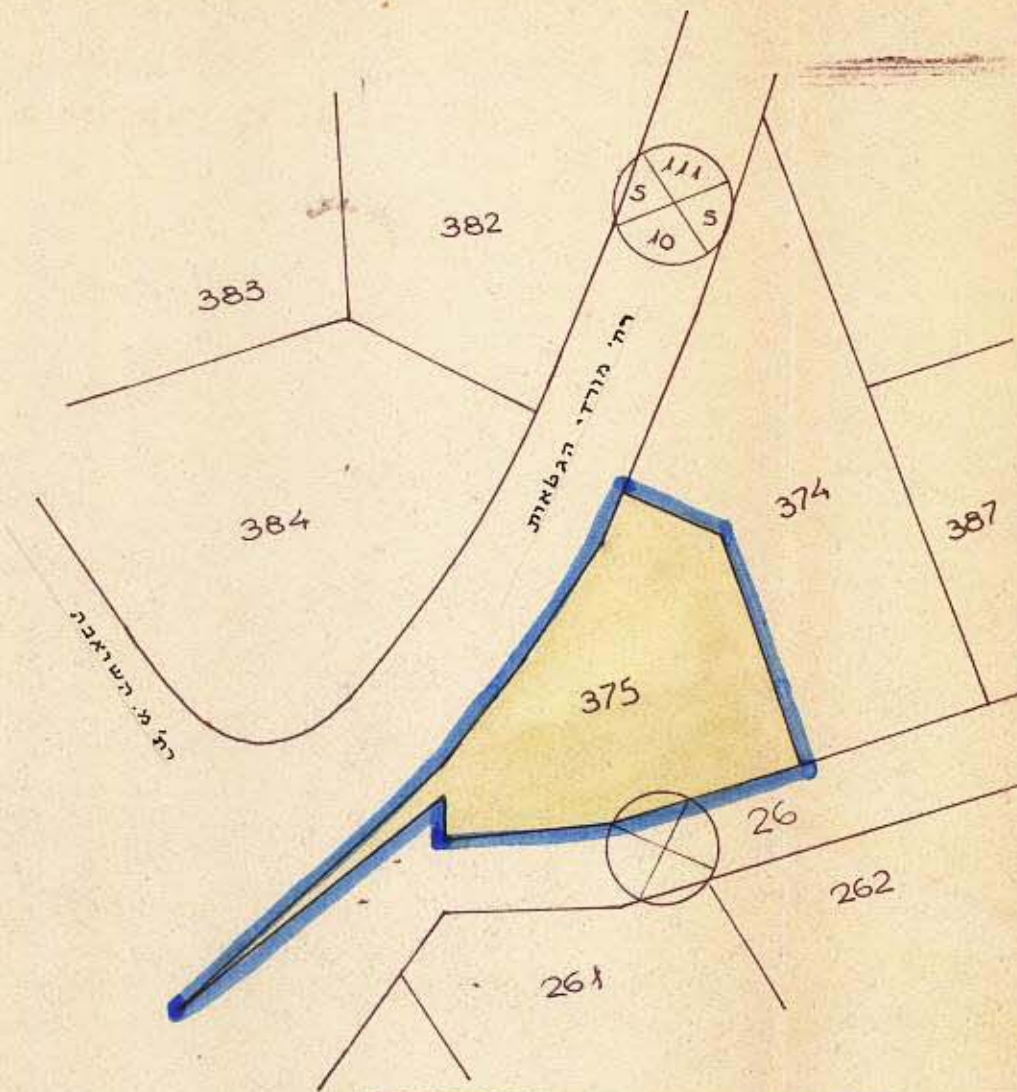
מ. רזנברג-א. לוכיה
 אדריכלים, מהנדסים, יועצים
 דמת-גן, רח' מעונ' 8, טל' 723841
 בע"מ 375 מור"מ
 בע"מ 375 מור"מ

טבלת שטחים			
מצב ישן		מצב חדש	
חלקה	השטח	חלקה	השטח
375	519-מ ²	א	451-מ ²
		ב	68-מ ²
סה	519-מ ²	סה	519-מ ²

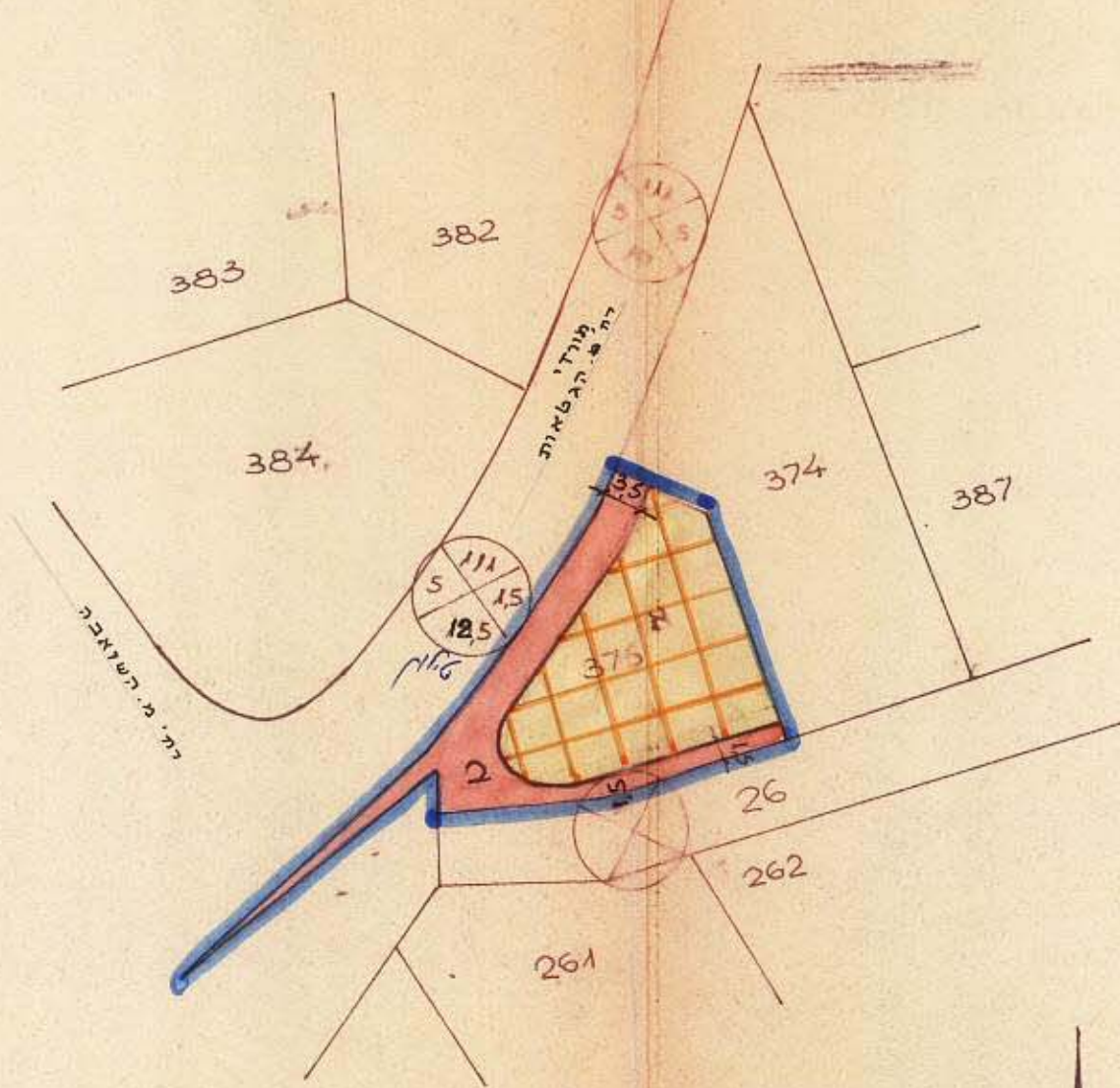
הועדה המקומית לתינו ותינו ערים
 רמת-גן
 ההכנית הועברה לעודה המחוזית
 להסקדה בישיבה מס' 77 ביום 13.7.64
 שנת 21.10.63
 מנהל העיר
 מוכר העודה

מצב קיים

מאסיף 1-1
 אחו' 1-2 החלטה



מצב חדש

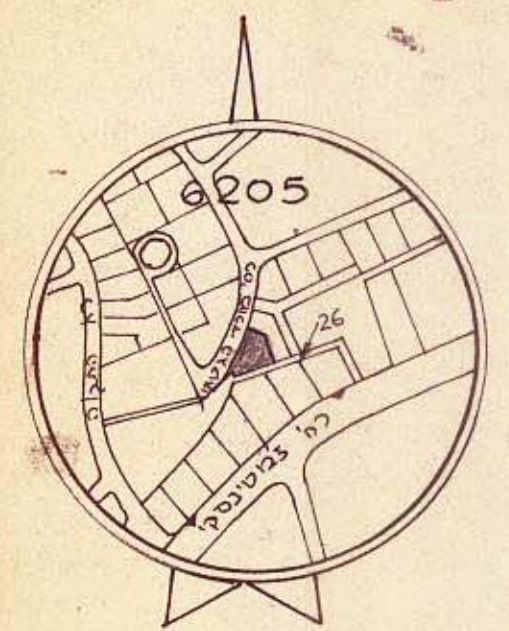


- מקרא:
- גבול התכנית -
 - דרך קיימת -
 - חדשה -
 - אזור מגורים ג' -
 - אזור מג. ג' מפולט -

קנה מדה: 1:625

משרד הפנים
 פקודה בנין ערים 1936
 ועדה מחוזית לבניה ותכנון ערים
 מחוז תל-אביב
 מרחב תכנון ערים
 תכנית מס' 232
 תיקון התוכנית בשיבת ה
 מיום 13.7.64
 א.ז. נתמנת התקבת לעול ז.
 סגן מנהל מל"י לתכנון

משרד הפנים
 פקודה בנין ערים 1936
 ועדה מחוזית לבניה ותכנון ערים
 מחוז תל-אביב
 מרחב תכנון ערים
 תכנית מס' 232
 תיקון התוכנית בשיבת ה
 מיום 27.7.64
 לחכנית התקבת לעול ז.
 סגן מנהל מל"י לתכנון



תכשיט הסביבה ק.מ. 5000:1