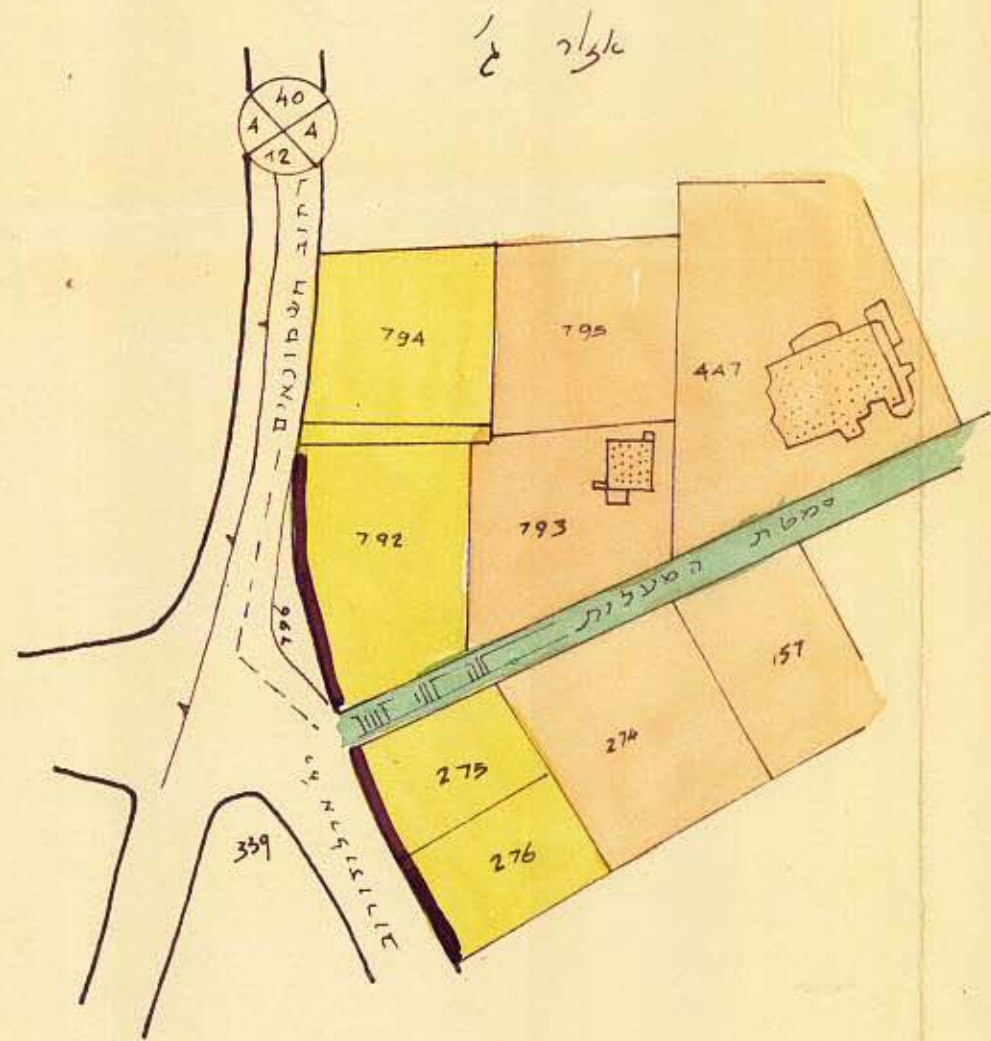
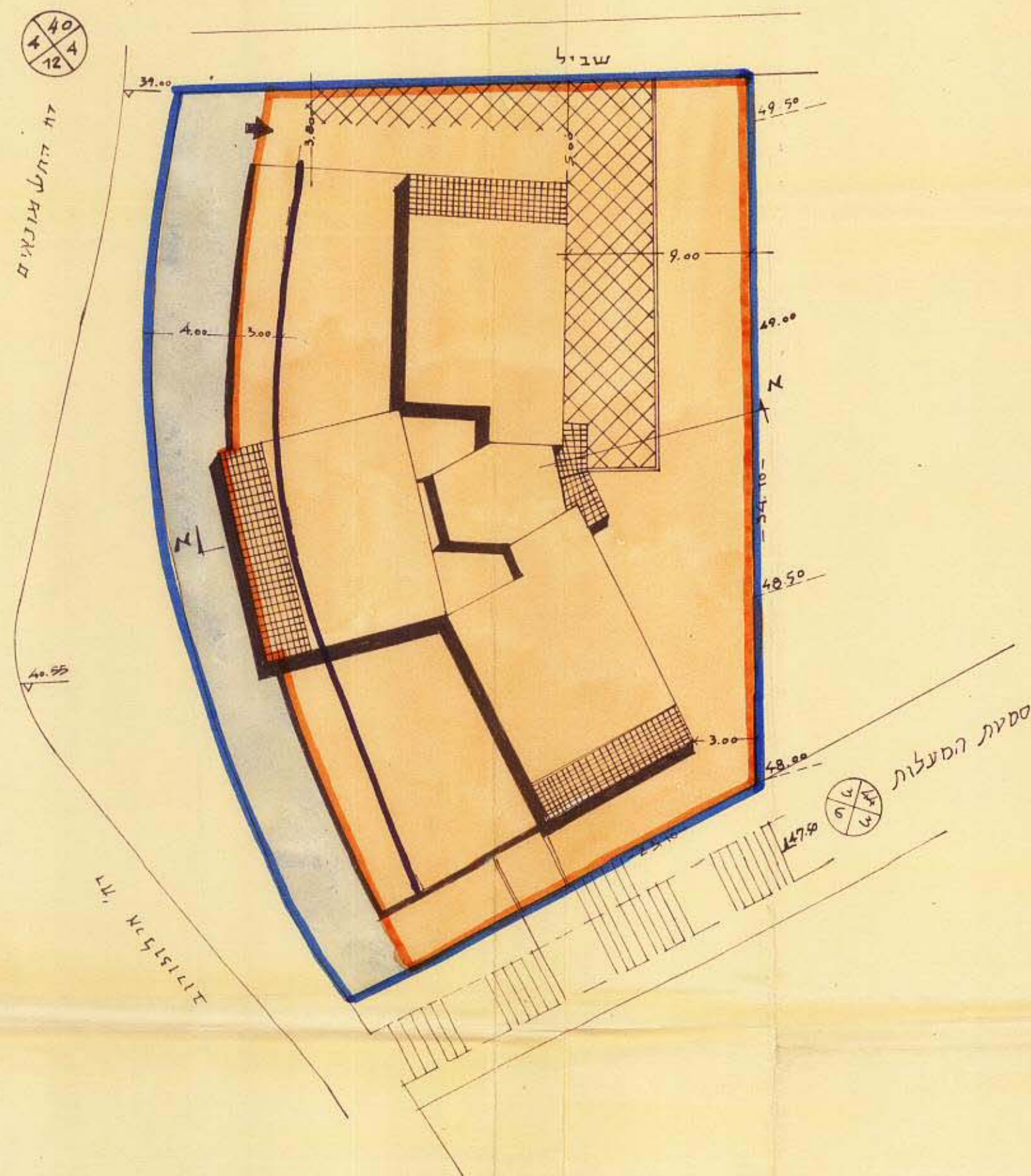


מצב קיים ותושים הסביבה
ק.מ. 1:1250



מצב חדש
ק.מ. 1:250



שטח תכנון עיר דמת-גן

תכנית בנין ערים מפורטת מס' 229
שנוי לת.ב.ע. מפורטת "ד"ט"
תכנית בנוי

מחוז : תל אביב
גוש : 6127
השטח : 1,144 מ"ר
בעל הקרקע :
עורך התכנית :

עיר : דמת-גן
חלקה : 792
חב' עדות בע"מ
ש. קורנויץ, מהנדס ר"ג.

מקרא :

- גבול התכנית
- מדרכה
- תניה
- אזור מגורים א
- אזור מגורים מיוחד
- תחילת תנויות
- ס.ס. הדרך
- קו בנין
- היטב הדן
- בנין סוצע

התימה בעל הקרקע

התימה עורך התכנית

משרד העירייה
קורנויץ ש.מ.מ. מהנדס
רמת-גן רחוב ב' 4

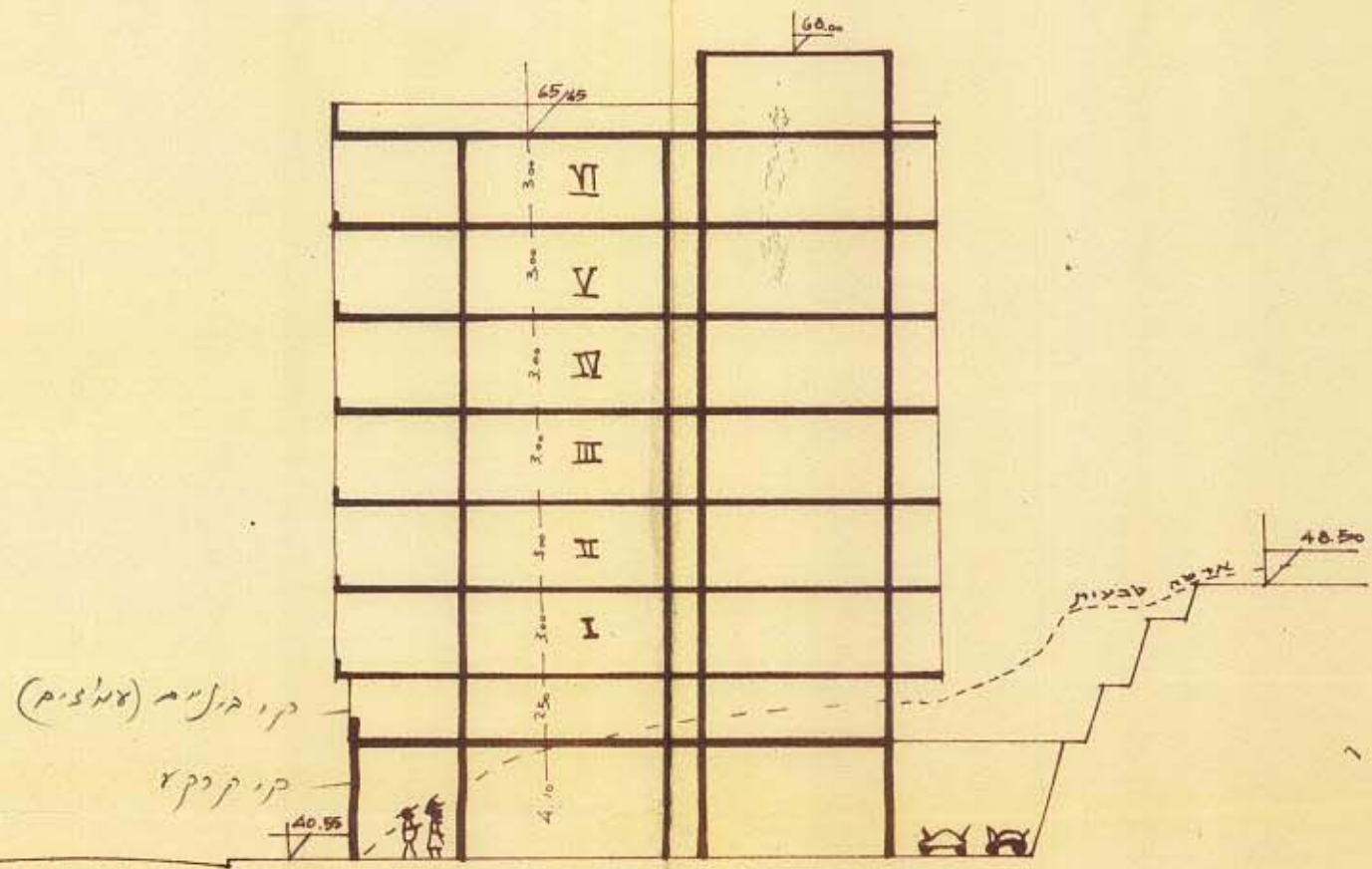
גנרל-ניהול ומדע מקרקעין וכמים בנימ
איכות אישור
אושרה לתוקף ע"י ועדה
שם
התימה :

תותמות :

הועדה המקומית לבנין ותנוין ערים
רמת-גן
התכנית הועברה לוועדה המחוזית
74,67
להמקרה כישיבה מס' 14,563
26,9,62
ישב ראש הועדה

משרד הפנים
שקידה בנין ערים 1936
ועדה מחוזית לבניה ולתכנון ערים
מחוז תל-אביב
מרחב תכנון ערים
תכנית 209/א
הקדמה המוזנת בושיבתה 104
מיום 25.11.63
את התוכנית והקדמה לצדול 3

מחוז תל-אביב
רמת-גן
התכנית 203
הועדה המחוזית
מיום 22.4.64
את התוכנית והקדמה לצדול 3



תתך א-א
1:250