

שטח תכנון עיר דנות גן

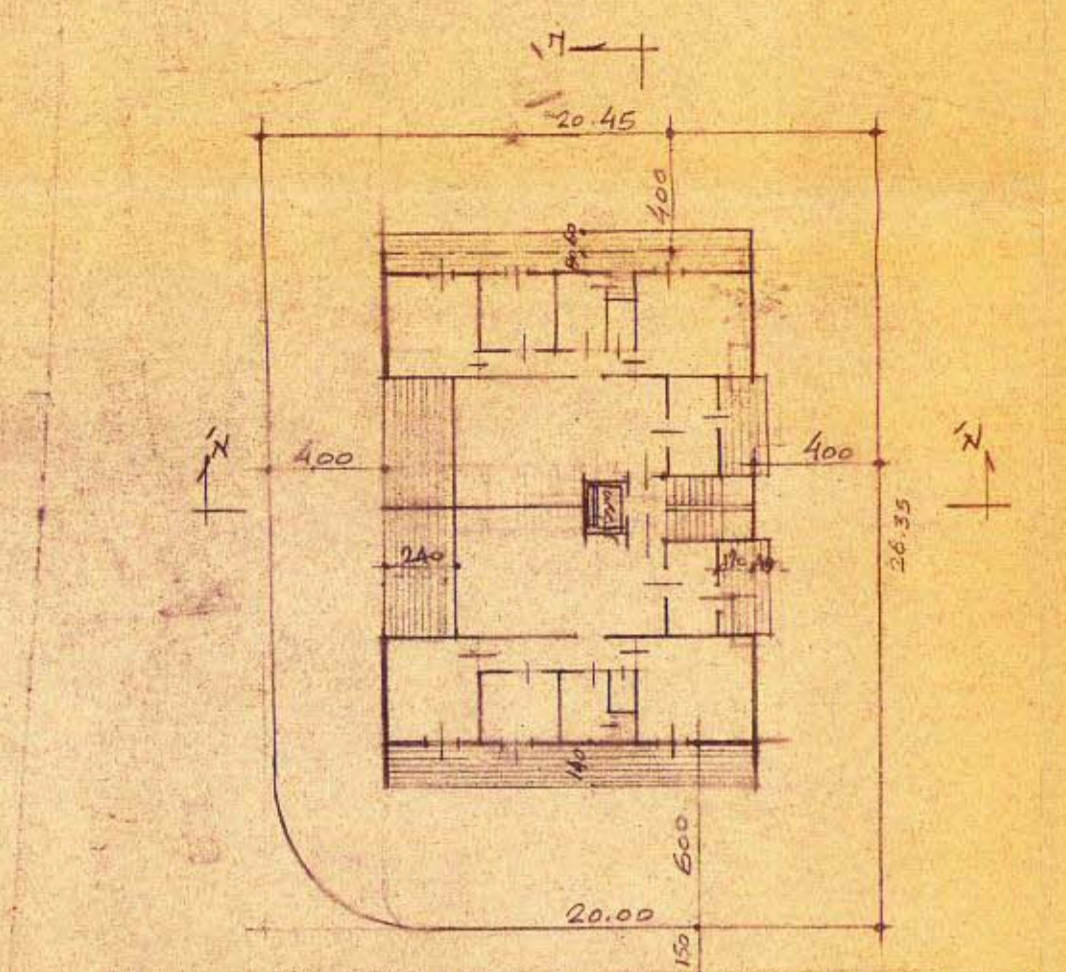
מחלקה

תכנית בנין ערים מסודרת מס רג/ 268

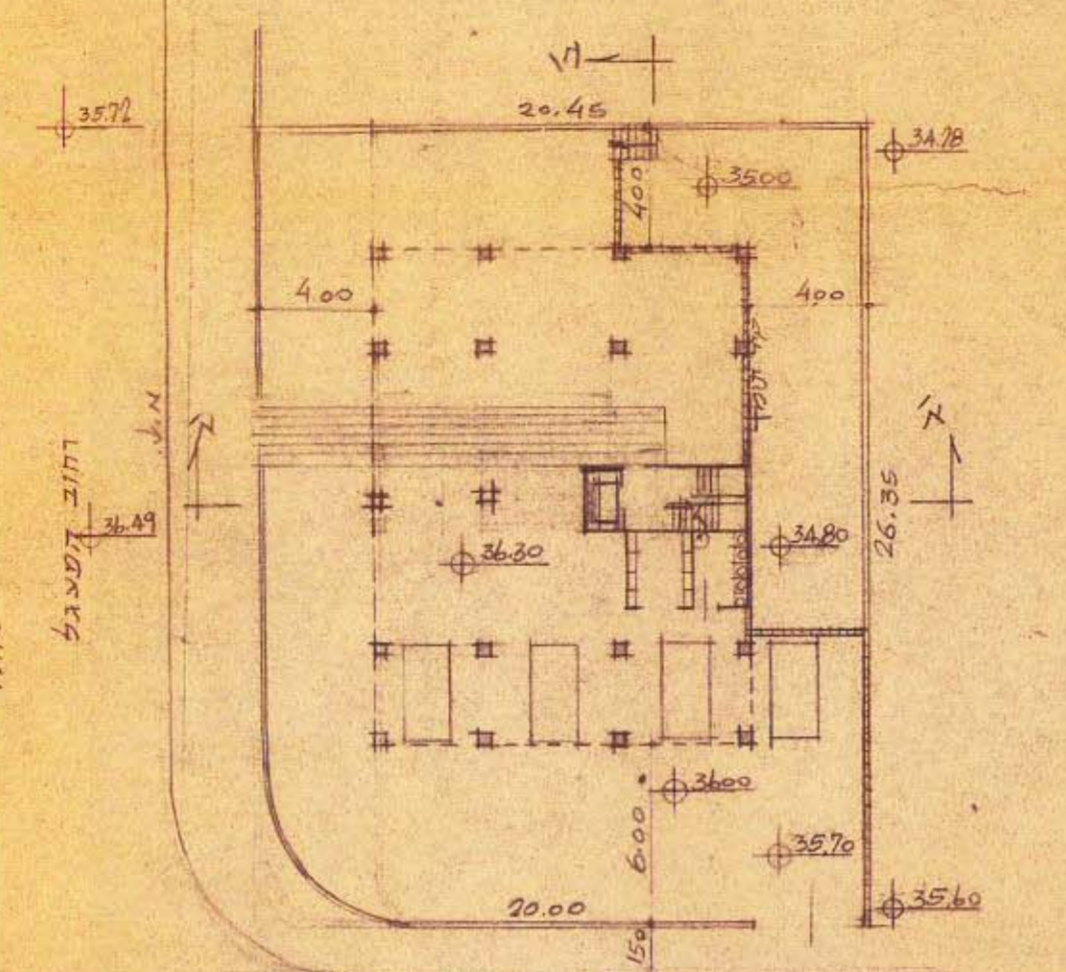
תקן לתכנית בנין ערים מסודרת DE

- מחוז תל אביב
- נפה תל אביב יפו
- עיר רמת גן
- גוש 6127
- חלקה 606
- שטח התכנית 529 מ²

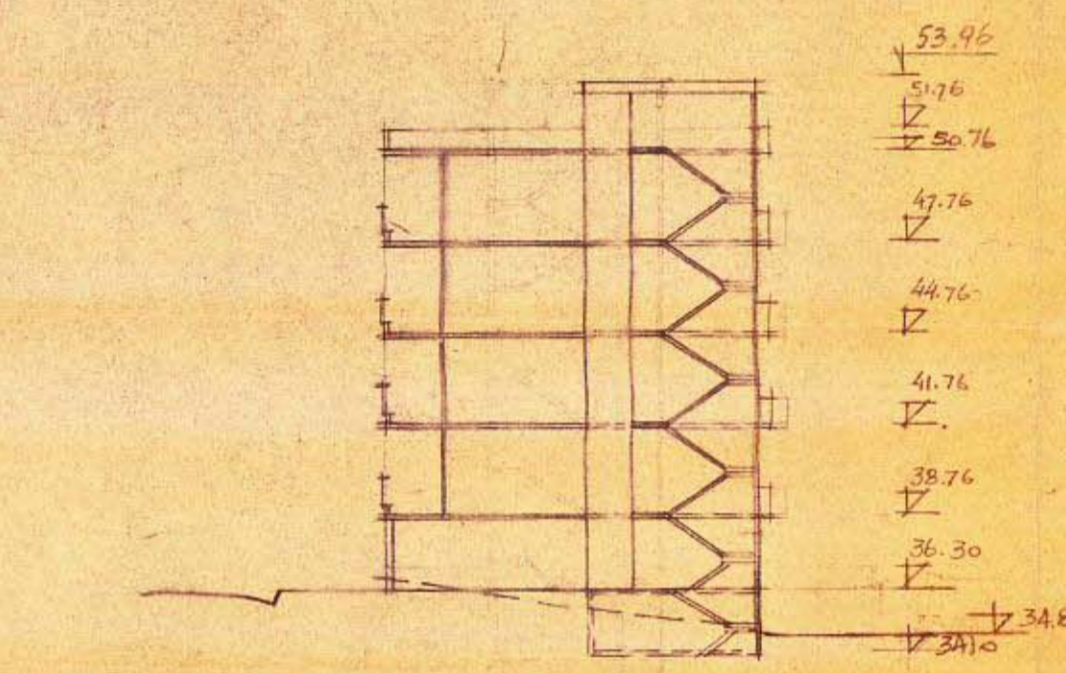
בעל הקרקע והזוהם מר ישראל אדלר דה אברהם 14 בני ברק
 עורך התכנית אנג' דנאל ליטווס דה שילה 7 דמות גן



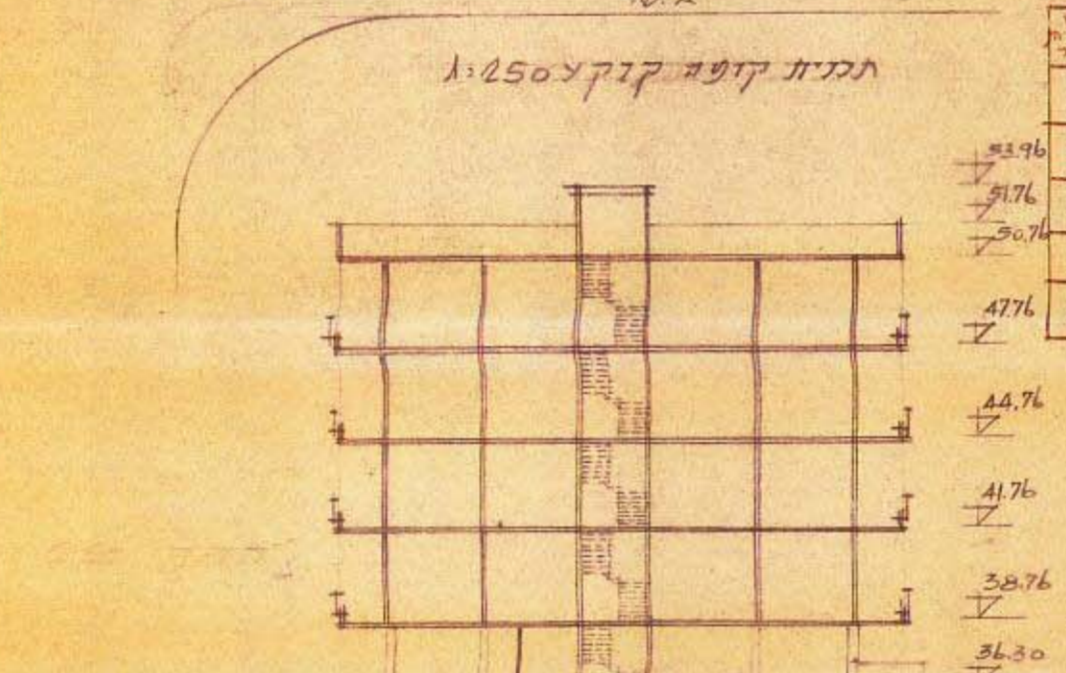
תכנית קומה טיפוסית 1:250



תכנית קומה קרקעית 1:250

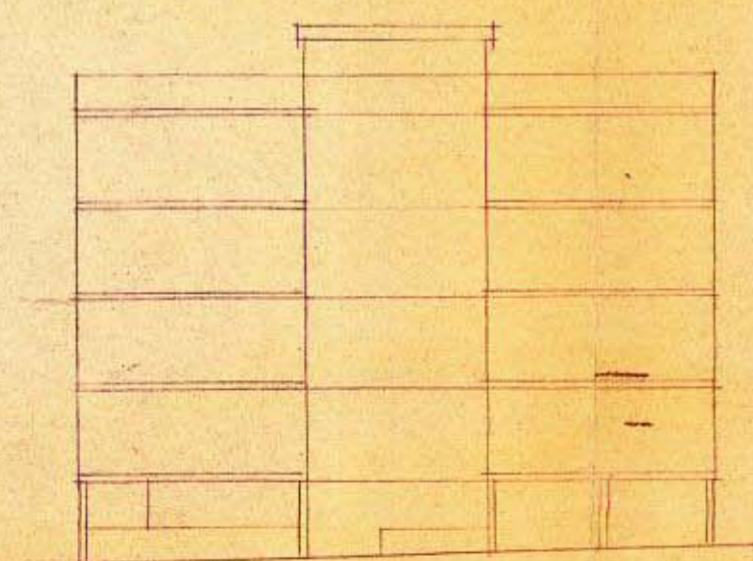


תמונת מ-מ 1:250




תמונת מ-מ 1:250

חלקה 223 (בנין קיים) 1



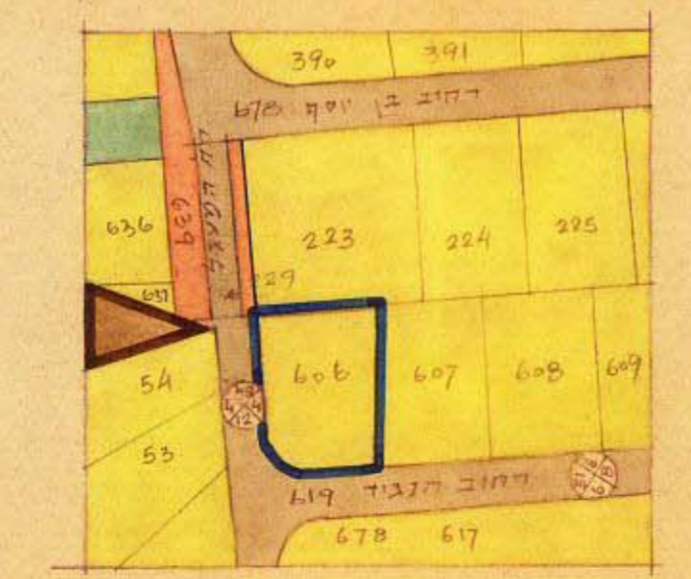
חלקה 606



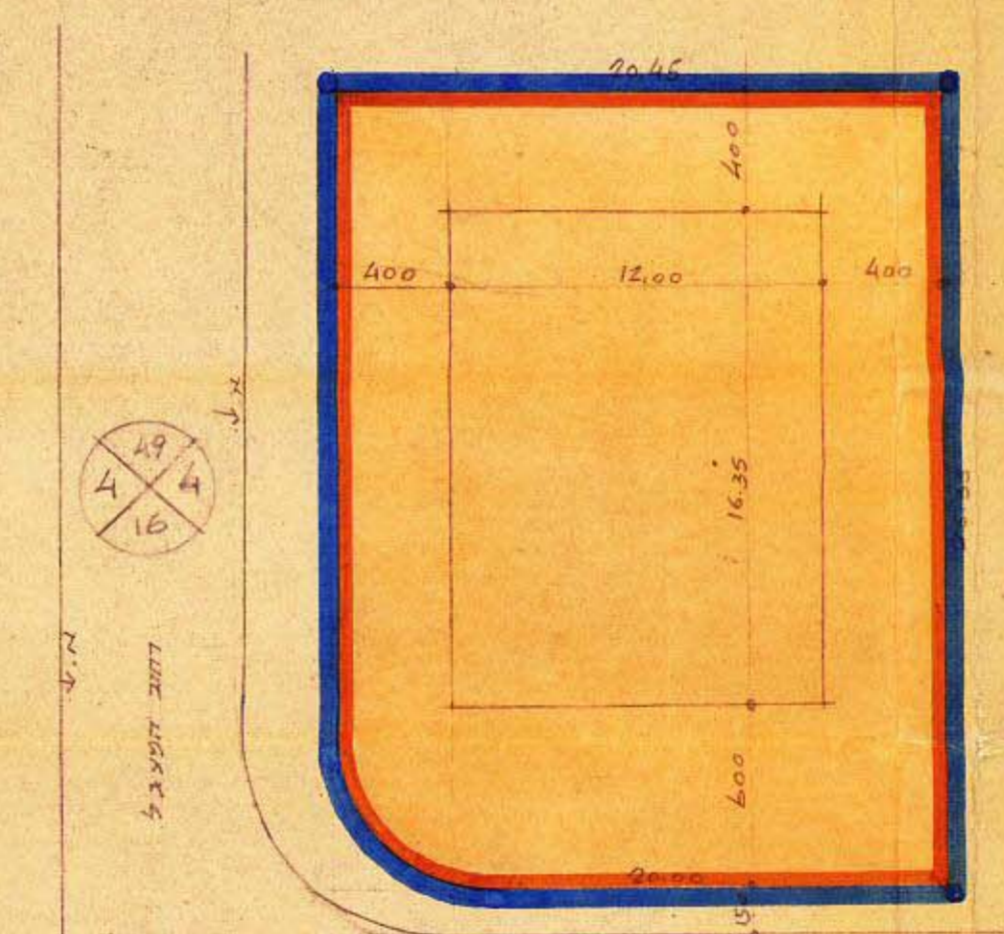
תמונת דלת המעגל 1:250

טבלת נתונים כלכליים

קומה	שטח דיוור	אחוזי בנייה	שטח פרטיות	סך הכל
א	156.06	29.50	46.80	202.86
ב	156.06	29.50	46.80	202.86
ג	156.06	29.50	46.80	202.86
ד	156.06	29.50	46.80	202.86
סך הכל	624.24	118.00	187.20	811.44



תמונת מפת המבנה 1:250



מלב 250 מ

משרד הפנים
 חוק התכנון והבניה השכיח-1965
 מרחב תכנון מקומי רמת גן
 תכנית אפולו מס 268
 התקנה המחוייבת בשיעור ה-22.1
 מיום 2.3.65 החליטה להפקיד את התכנית הנזכרת לעליון
 שטח מכלול לבנין עיר דנות
 יושב ראש הועדה

משרד הפנים
 חוק התכנון והבניה השכיח-1965
 מרחב תכנון מקומי רמת גן
 תכנית אפולו מס 268
 התקנה המחוייבת בשיעור ה-23.6
 מיום 10.1.66 החליטה לתת תוקף לתכנית הנזכרת לעליון
 שטח מכלול לבנין עיר דנות
 יושב ראש הועדה

- סקרא:
- גבול התכנית
 - אזור מגורים ג
 - אזור מגורים מיוחד
 - דרך קיימת
 - דרך חדשה
 - מסע דרך
 - קו בנין קו מגורים
 - שטחים פתוחים
 - שטח לבנין צמוד

הועדה המקומית לבנין ערים רמת גן
 התכנית התקיימה לפי החלטת הועדה
 להפקידה ביום 2.3.65
 התקיימה ביום 16.11.64
 יושב ראש הועדה

התמט בעל הקרקע והזוהם:
 חתמת עורך התכנית:
 מס התכנית: 1/10
 תאריך: 17.12.64