מרחב תכנון מקומי רמת-גן.

תשריט מצורף לתכנית מס' ר"ג/310

שנוי לתכנית מפורטת מס' 38

מחוז : תל-אביב

נפה : תל-אביב

עיר : רמת-גן

גוש : 6127 חלקות: 427, 428, 430, 437, 688, 690 (כולן)

הוצאה: 554ב מ"ר

בעלי הקרקע: שונים

יוזם התכנית: צ.ל-דון בע"מ רח' הרצל 55 ר"ג

המתכנן: א.דוכון-אדריכל רח' לאו מדשל 46 תל-אביב.

קנה מדה 1:625

מצב קיים

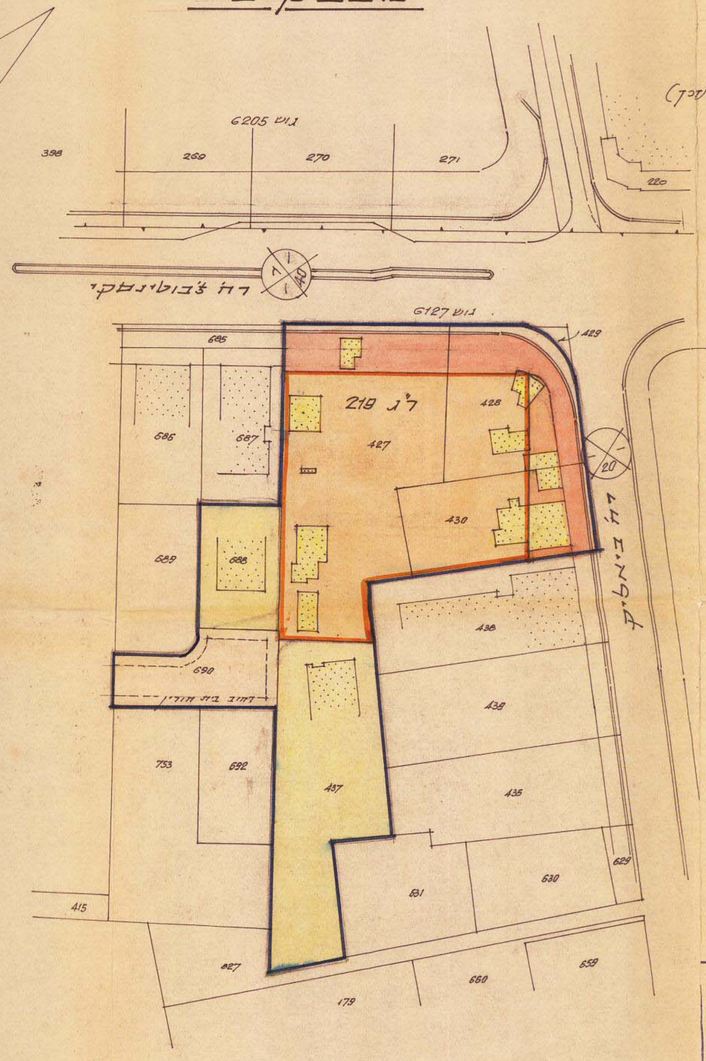

מצב חדש

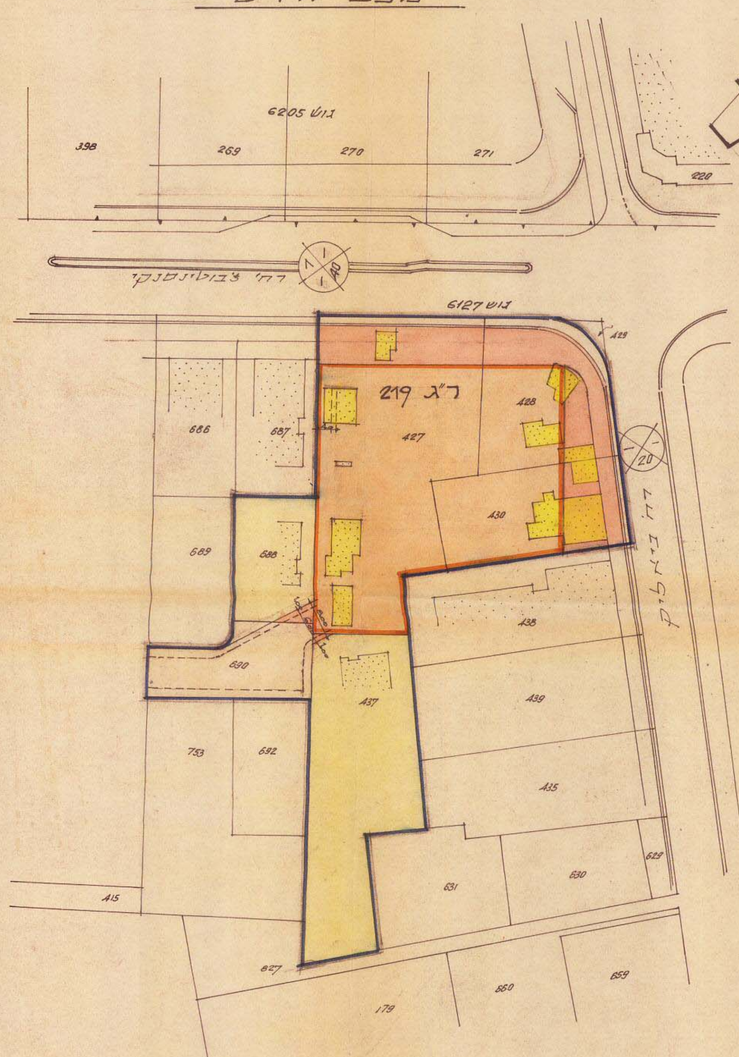

תרשים הסביבה 1:2500

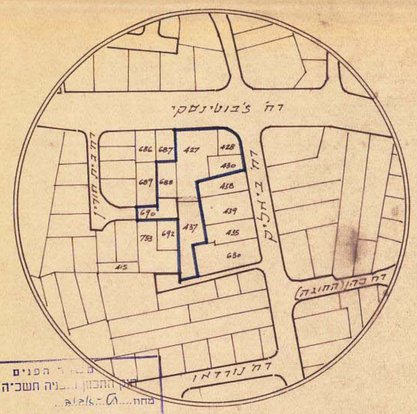

מקרא

- גבול התכנית
- גבול חלקה קיימת
- גבול גוש
- דרך קיימת
- דרך קיומת או ההחבה
- אזור מגורים ג'
- מגרש מיועד
- דרך לביטול
- מבנה להריסה
- משפך הדרך
- קו בנין בחזית
- מחצ הדרך
- קו ה מדרכה
- איזור הבנין

לוח השטחים

מצב קיים			מצב חדש		
גוש	חלקה מס	שטח מ"ר	דרך מ"ר	יתרה מ"ר	דרך מוסכמת מ"ר	מגרש מ"ר
6127	688	484	-21	463	+21	484
"	437	1270	-4	1266	—	1266
"	690	457	+25	482	-21	461
סה"כ		2181	—	2181	—	2181
שטח מבנים המשתלם ר"ג 219		3367		3367		3367
סה"כ		5548	—	5548	—	5548

חתימת בעל הקרקע: [illegible] תאריך: [illegible]

חתימת היוזם: [illegible] תאריך:

חתימת המתכנן: [illegible] תאריך: 8/12/66

[illegible] הפנים
[illegible] התכנון והבניה תשכ"ה-1965
מחוז ת"א-יפו
מרחב התכנון המקומי רמת-גן
תכנית מפורטת מס' ר"ג/310
הועדה המחוזית ב[illegible] מיום 23
מיום 8.5.67 הוקלטה בפנקס את
התקנות הועדה [illegible]
סגן מנהל מקרקעי ישראל יושב ראש הועדה

משרד הפנים
חוק התכנון והבניה תשכ"ה-1965
מחוז ת"א-יפו
מרחב תכנון מקומי רמת-גן
תכנית מפורטת מס' ר"ג/310
הועדה המחוזית בישיבתה ה 36
מיום 27.11.67 הוקלטה לתת תוקף
להתכנית המפורטת לעיל.
סגן מנהל מקרקעי ישראל יושב ראש הועדה

[illegible] מועצה מקומית רמת-גן
הועברה לדיון הוועדה המחוזית
בישיבתה מס' 12 בתאריך 23
מיום 7.3.67
[illegible] מס' 36 מיום 7.3.67
[illegible]