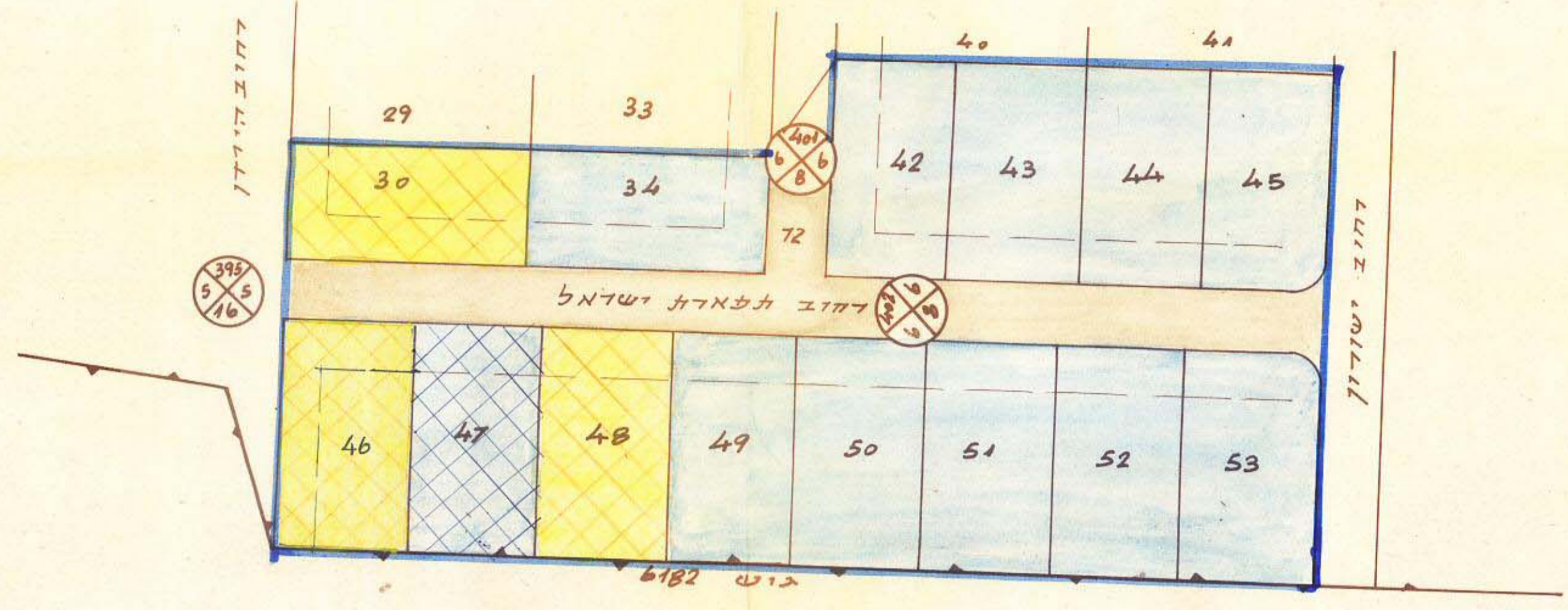


מחלף - 1-1
מחלף - 2-2

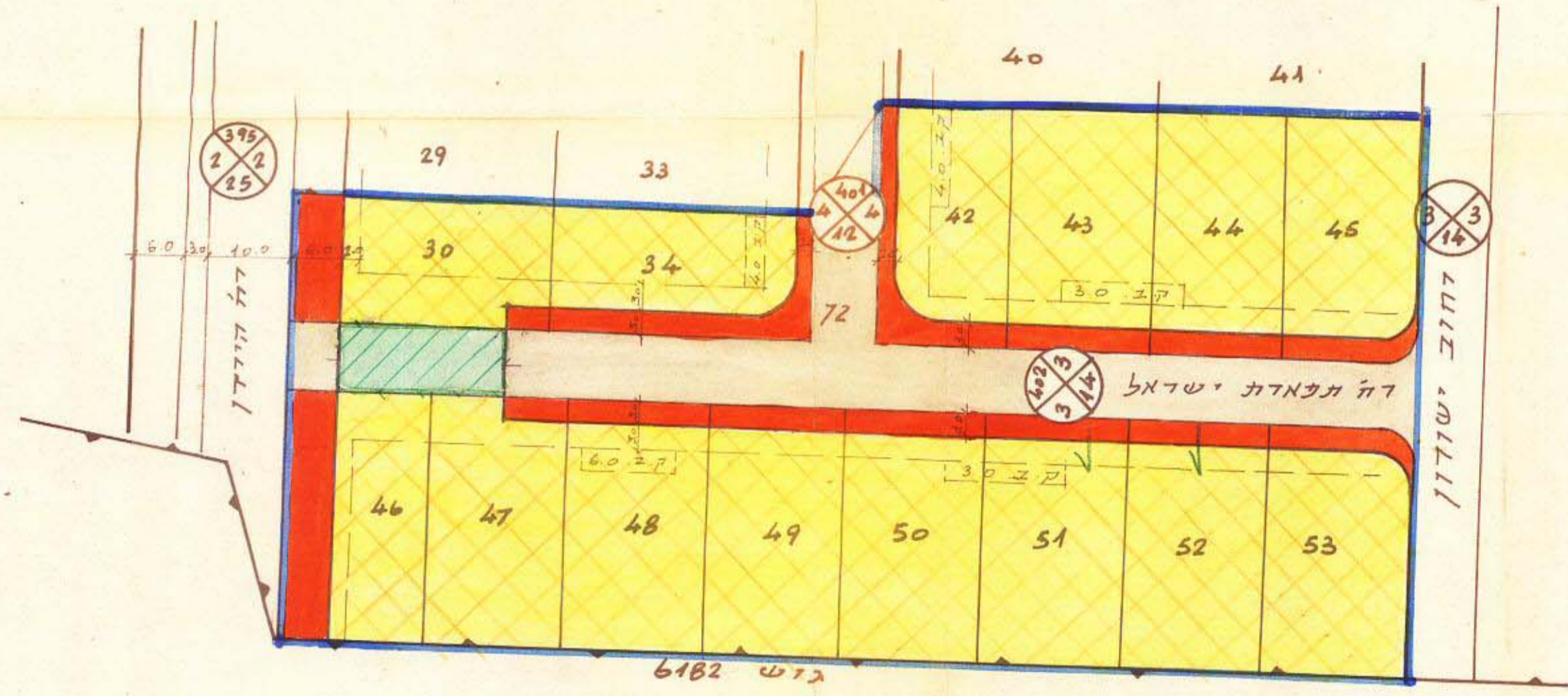
מרחב תכנון מקומי רמת-גן

תסריט מצודף לתכנית מפורטת מס. ר"ג/267

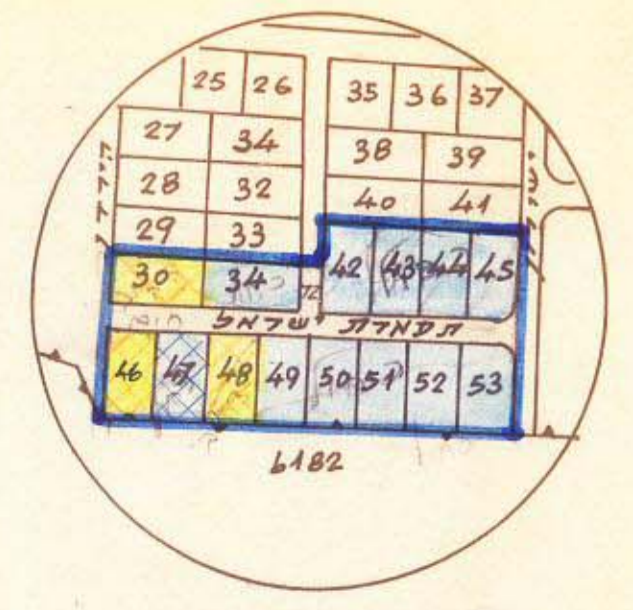
שינוי לתכנית מפורטת מס. ר"ג/267



מצב ישרן ק.מ. : 1:625



מצב חדש - ק.מ. : 1:625



תדשים הסביבה 1:250

- מחוז : תל-אביב
- נפה : תל-אביב - יפו
- עיר : רמת-גן
- גוש : 6186
- חלקות : 30, 34, 42-53, חלק מ"ד
- שטח התכנית : 8262 מ"ר
- מחבר התכנית : אינג' ש. קורנוויץ, ר"ג דה בן יוסף 4
- יוזם התכנית : חב" "אד"א בע"מ

טבלת שטחים

שטח נטו	הפקעה	שטח ברוטו	מ"ר התקעה
396	105	501	30
384	120	504	34
374	100	474	42
420	54	474	43
426	48	474	44
423	48	471	45
345	180	525	46
482	24	506	47
455	51	506	48
458	48	506	49
455	51	506	50
455	51	506	51
455	51	506	52
455	54	506	53

מקרא

- גבולות התכנית
- דרך קיימת
- דרך חדשה
- שטח עבודי כמות
- מס. הדרך
- קו בנין
- דוחב הדרך
- אזור מגורים ב'
- " " "
- אזור בנין ב' מסולט
- אזור בנין ג' מפולש

בסיס 6998
חלק מ"ד 72 1264
בס"ג 799 = 11.47%

משרד פנימי כבוי
קורנוויץ שמואל סגן
מחוז רחוב בני-אסף

תאריך

הולמת יוזם התכנית

[Handwritten signature]

משרד הפנים
חוק התכנון והבניה תשכ"ה-1965
מחוז תל-אביב
מרחב תכנון מקומי
תכנית מס. ר"ג/267
הועדה המחוזית בשיבתה ח'
מיום 25.7.66
החליטה לתת תוקף לתכנית לעיל.

משרד הפנים
חוק התכנון והבניה תשכ"ה-1965
מחוז תל-אביב
מרחב תכנון מקומי
תכנית מס. ר"ג/267
הועדה המחוזית בשיבתה ח'
מיום 25.7.66
החליטה להפקיד את התכנית ולנכרת לעיל.
סגן מנהל כלי-התכנון

חוק המועצה
החלטת המועצה לענין תכנית מס. ר"ג/267
מיום 19.7.65
מיום 25.7.66
מיום 25.7.66