

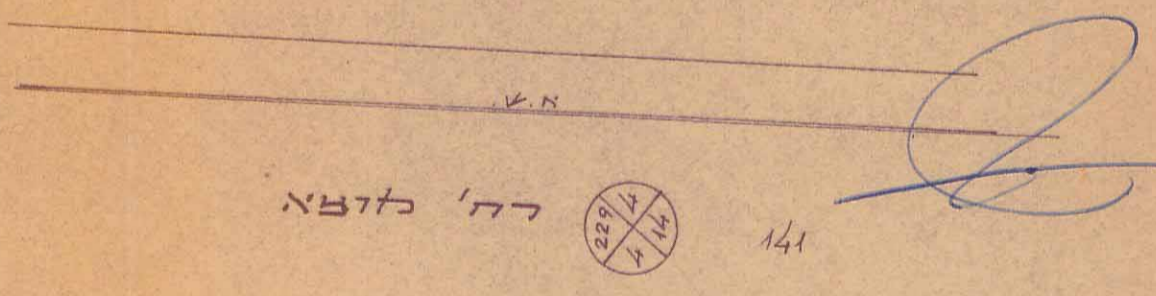
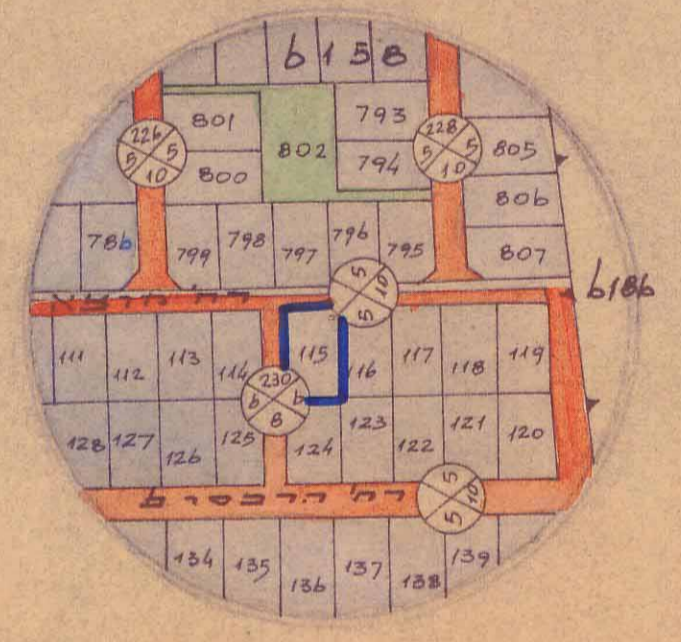
טבלת השטחים

אס החלקה	שטח	הפקעה	אגורים
115	514	104	410

חרב תכנון תקוה רחוב
 תשריט אזורי לתכנית אס' ר"ג / 387
 שני לתכנית אזורית אס' ד.כ.

מצב חד
 ק.ת: 1:2500

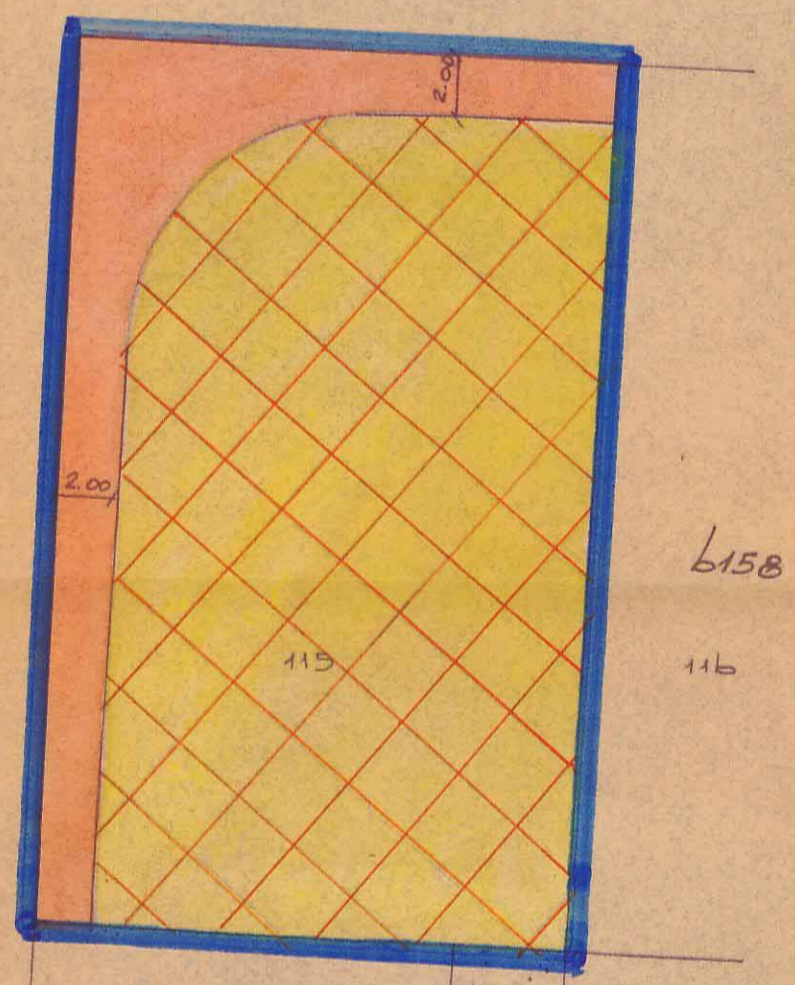
מצב לפי תכנית
 אזורית ד.כ.
 ק.ת: 1:2500



תחוק: תל-אביב
 נכח: תל-אב-ב-יפו
 עיר: רחוב-גן
 גוש: 6158
 חלקה: 115
 שטח: 514 מ²
 בעל הקרקע: יפחק אדלר, רח' הרצל 34, ר"ג
 יוזם התכנית: " " " " " " " " " " " "
 עורך התכנית: אדלר, רח' הרצל 34, ר"ג.

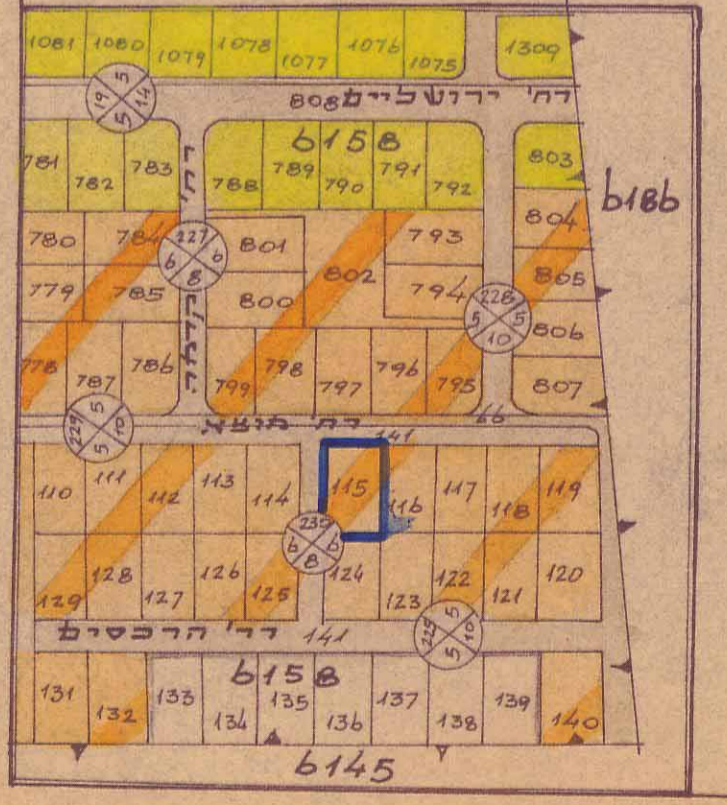
בדקרא:

- גבול התכנית
- דרך קנינת
- דרך חדשה
- אזור אגורים א-1
- אזור אגורים B
- אזור אגורים ג
- שטח לבנין אזורי



תחילת היעשה
 תאריך: 39
 מספר: 15168

תשריט הסביבה
 מצב הקרים
 (לפי תכנית ר"ג/115)
 ק.ת: 1:2500



מסדר הנ"ס
 חוק התכנון והבניה תשכ"ה-1965
 מחוז: א-א
 מרחב תכנון מקומי: רחוב-גן
 תכנית: אזורית מס' 387/א
 הועדה המחוזית בשיבתה ה-60
 יום: 20.9.60
 להבנת המכרת לעיל.
 סגן מנהל כללי לתכנון: יושב ראש הועדה

מסדר הפנים
 חוק התכנון והבניה תשכ"ה-1965
 מחוז: א-א
 מרחב תכנון מקומי: רחוב-גן
 תכנית: אזורית מס' 387/א
 הועדה המחוזית בשיבתה ה-43
 מיום: 20.9.60
 החליטה להפקיד את
 התכנית הזכורה לעיל
 סגן מנהל כללי לתכנון: יושב ראש הועדה

חלילת בעל הקרקע:
 חלילת עורך התכנית: