

מס' 1-1
מס' 2-2

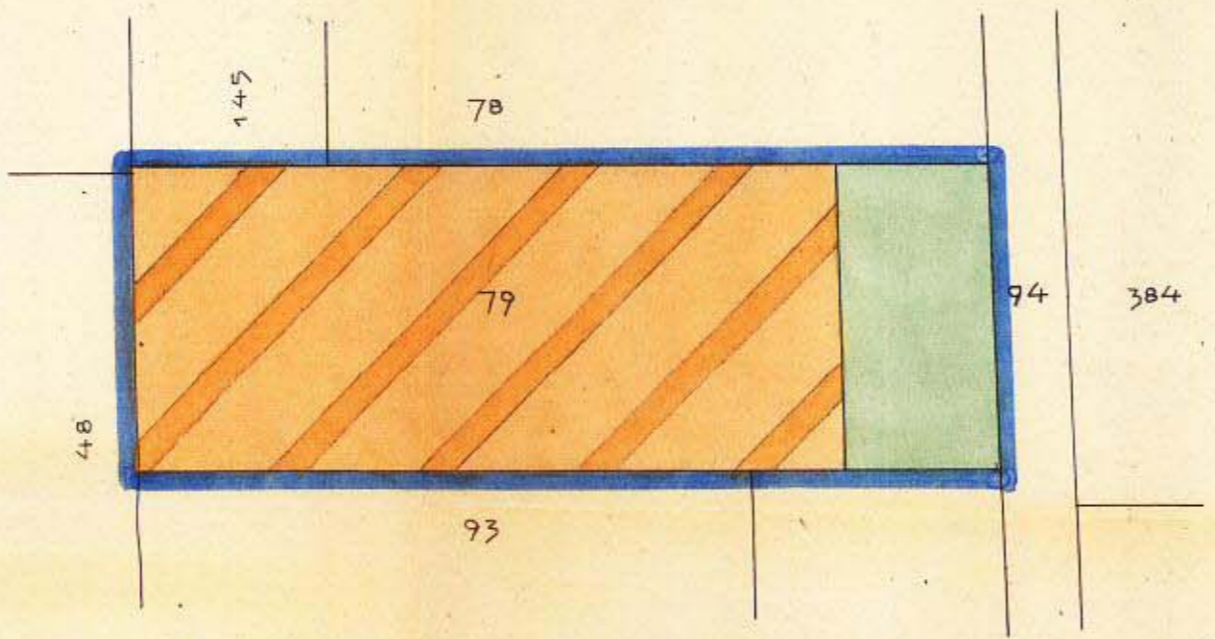
מרחב תכנון מקומי רמת-גן

תשריט מצורף לתכנית מפורטת - מס' ר"ג/202

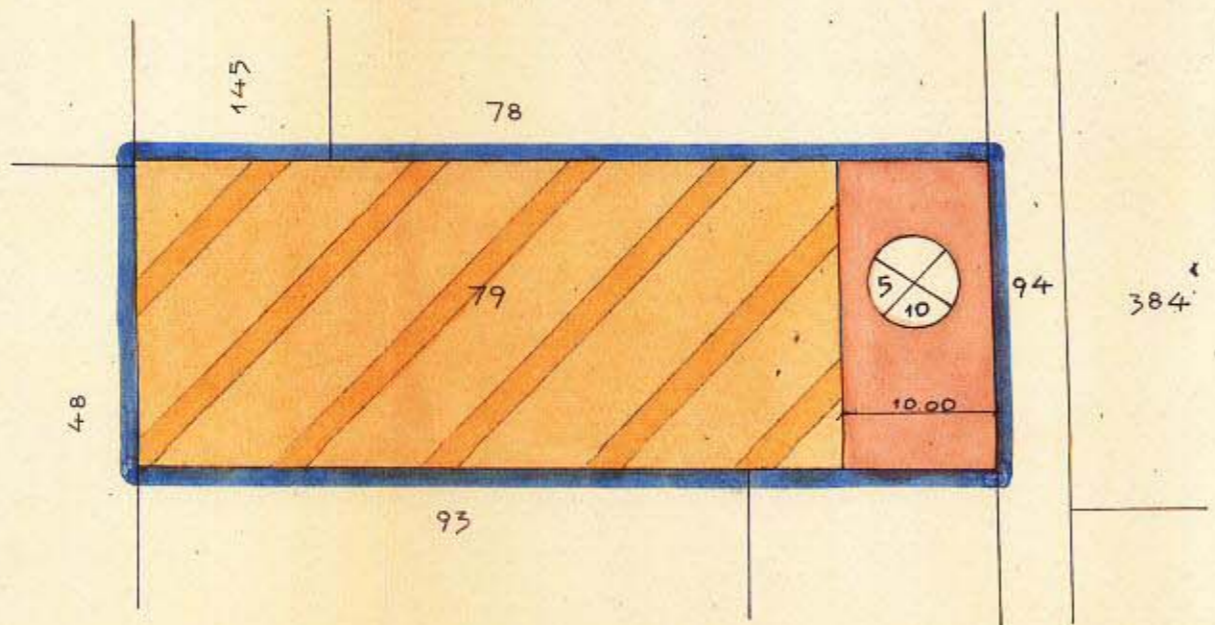
מחוז: תל-אביב.
נפה: תל-אביב-יפו.
עיר: רמת-גן.
גוש: 6158.
חלקות: 79.
שטח התכנית: 1.164 מ².
המבצע: עיריית רמת-גן.
בעל הקרקע: זילובצקי אברהם.
יוזם התכנית: הועדה המקומית.

יתרה	שטח לדירבול	שטח	חלקה	גוש
964	200	1164	79	6158

מצב קיים



מצב חדש

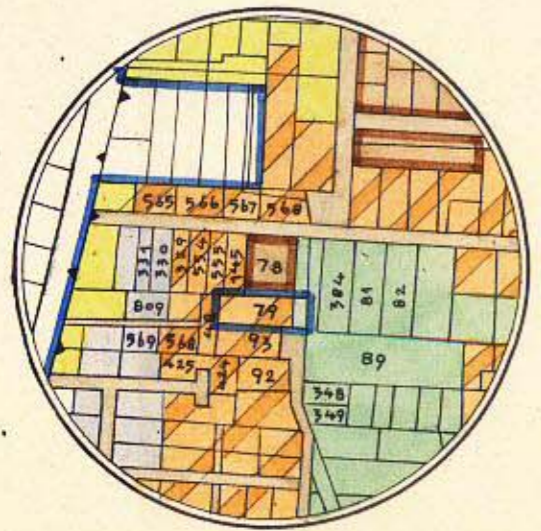


ק.מ. 1:500

מקרא:

- גבול התכנית
- שטח צבדרי פתוח
- אזור מגורים א-1
- דרך חדשה
- שטח לכנין ציבורי
-

תרשים הסביבה



ק.מ. 1:5000

הועדה המקומית לתכנון ובינוי ערים
רמת-גן
התכנית הועברה לועדה המחוזית
למסדה בשיבתה מס' 174 מתוקף מס' 25.10.65
שהתקיימה ביום 20.5.63 וכן כדלקמן
בשיבתה מס' 232 ביום 25.7.66

משרד הפנים
חוק התכנון והבניה חש"ה-1965
מחוז: תל-אביב
מרחב תכנון מקומי: רמת-גן
תכנית: מס' 202/א
הועדה המחוזית בשיבתה מס' 7
מום: 25.7.66 החלטתה לתת תוקף
להצבת המכרות לעיל.
ישב ראש הועדה

משרד הפנים
חוק התכנון והבניה חש"ה-1965
מחוז: תל-אביב
מרחב תכנון מקומי: רמת-גן
תכנית: מס' 202/א
הועדה המחוזית בשיבתה מס' 7
מום: 25.7.66 החלטתה לתת תוקף
להצבת המכרות לעיל.
ישב ראש הועדה

מס' התכנית: 1/659
תאריך: 20.3.63