

מאמץ ג-1-1
מאמץ-2-2-2-2

מרחב תכנון מקומי רמת-גן

תשריט מצורף לתכנית מס: 512
שינוי לתכנית מפורטת מס: DE

- מחוז: תל-אביב
- נפה: תל-אביב-יפו
- עיר: רמת-גן
- גוש: 6126
- חלקה: 303
- שטח התכנית: 1,046.00 מ²
- בעל הקרקע: הכתובת: ג' רח' יהלם 5
- יוזם התכנית: " "
- עורך התכנית: איג' מ. לויכה

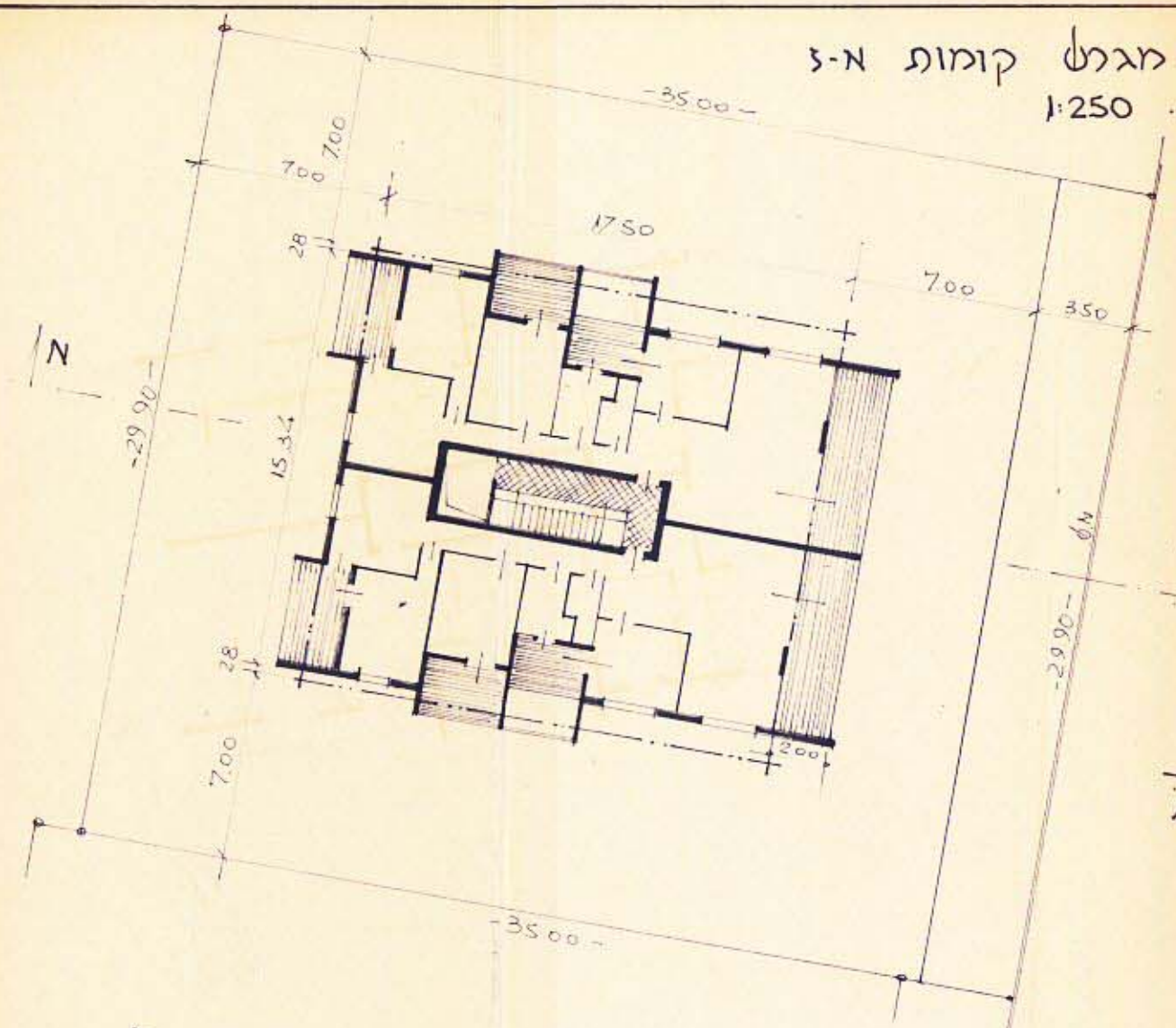
הכתובת: ג' רח' יהלם 5
" "
" " רח' הרצל 51

נאדע-ניהול ופירע מקרקעין ונכסים בניית
אגודת אישור
אושרה לתוסף עיני ועדה
שם
חתימה

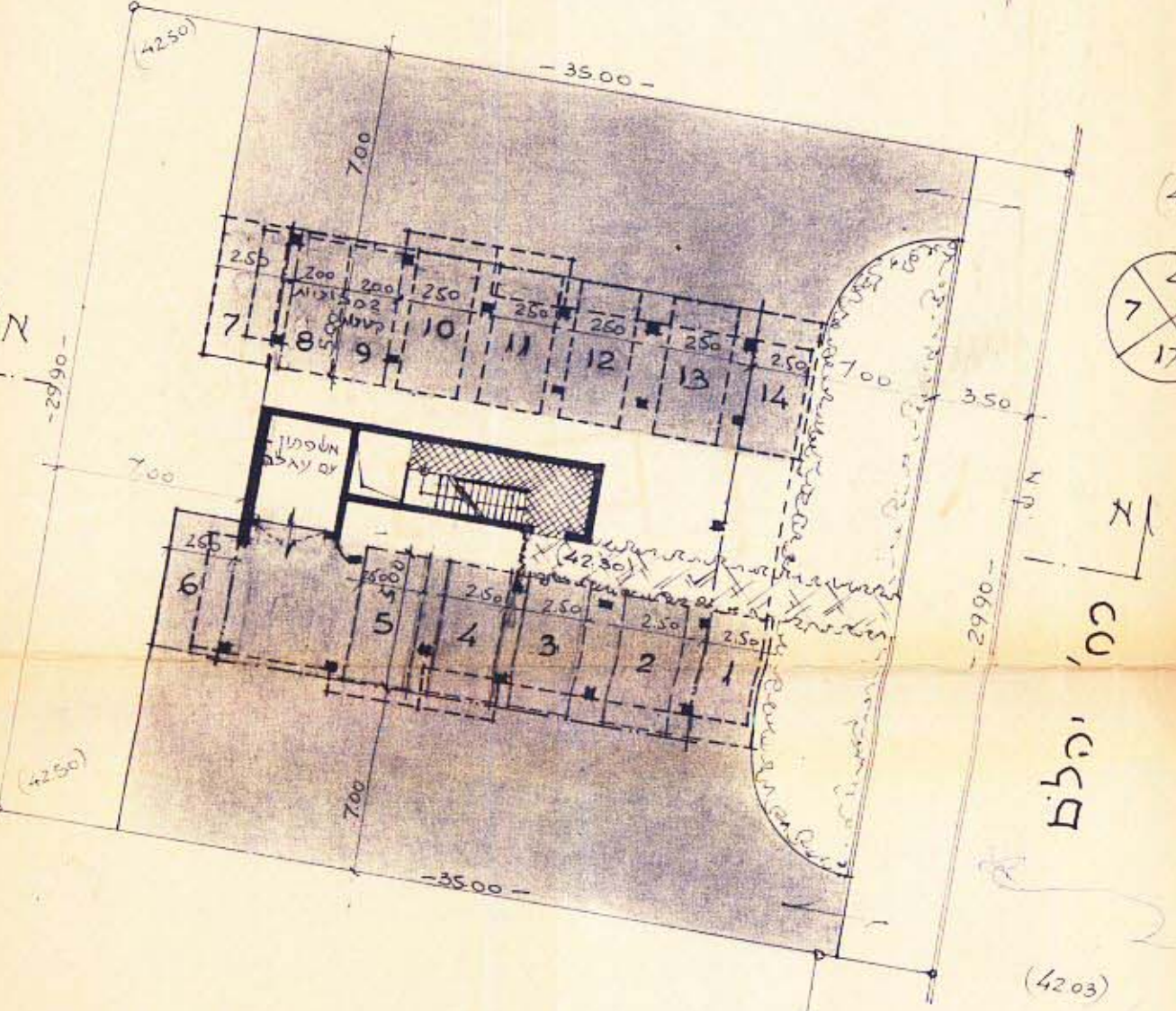
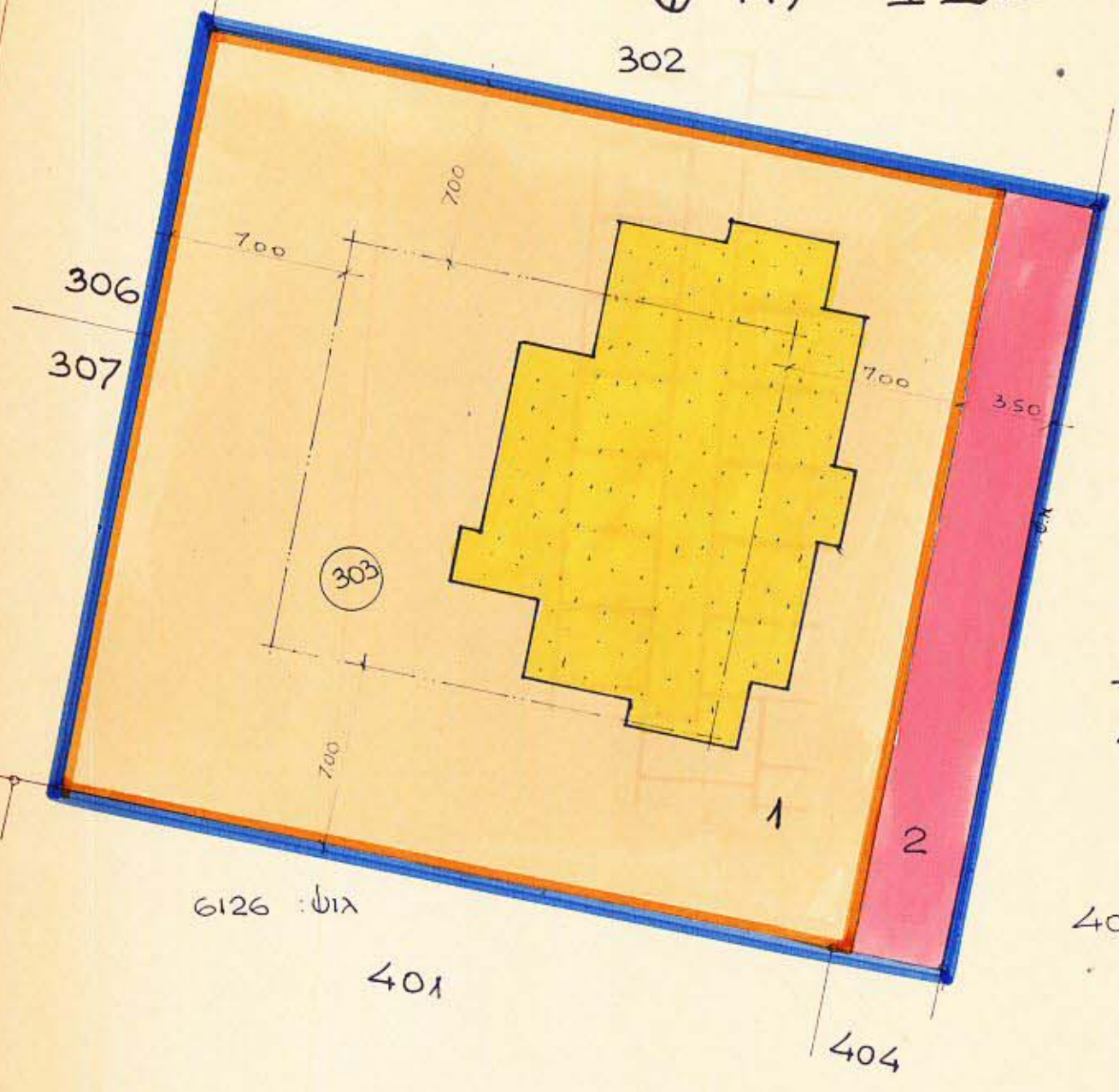
מקרא

- גבול תכנית
- דרך קיימת
- דרך חדשה
- אזור מגורים א'-1
- אזור מגורים ג'
- תכנון מיוחד
- דרך קיימת לפי DE
- אזור מגורים "ב" לפי DE
- בנק להכיסה
- מספר מגרש מקורי

פרטים מגרש קומות א-5
קנה: 1:250



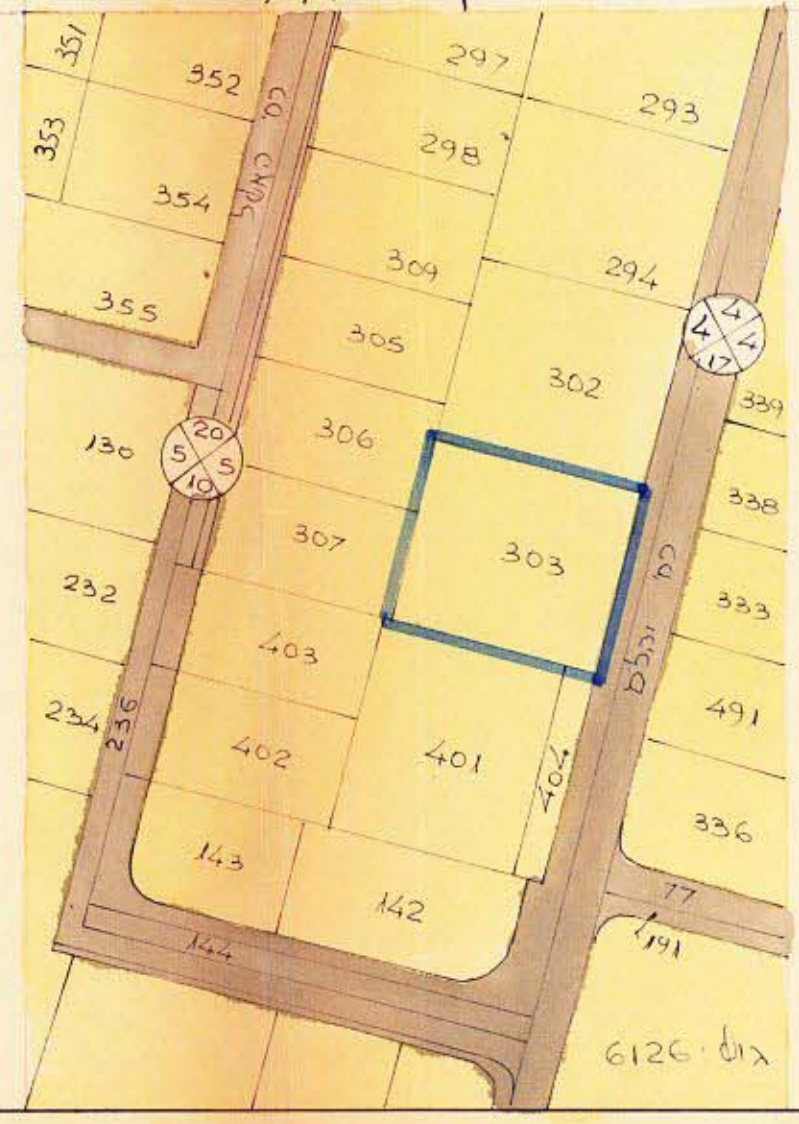
מצב חדש
302



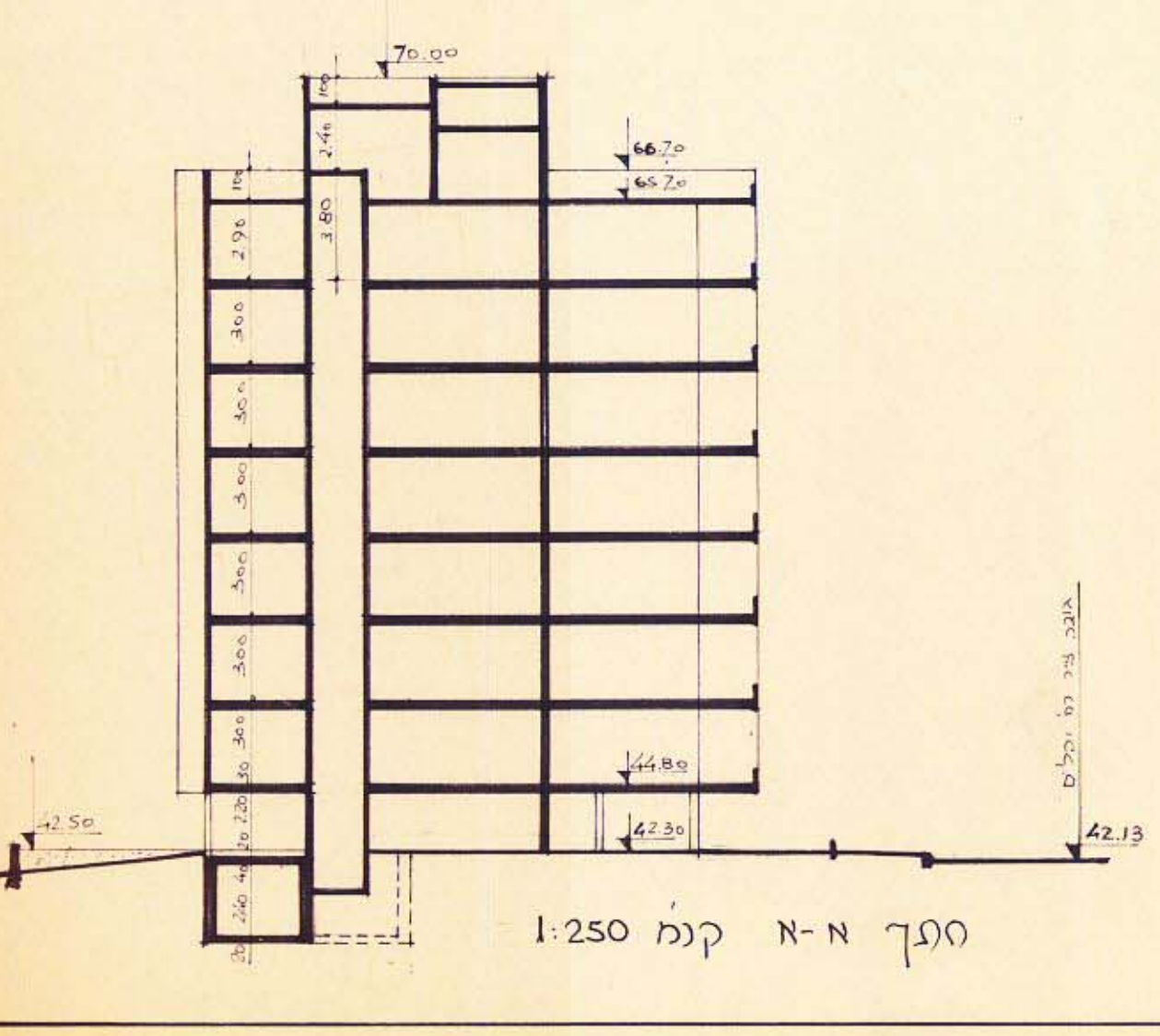
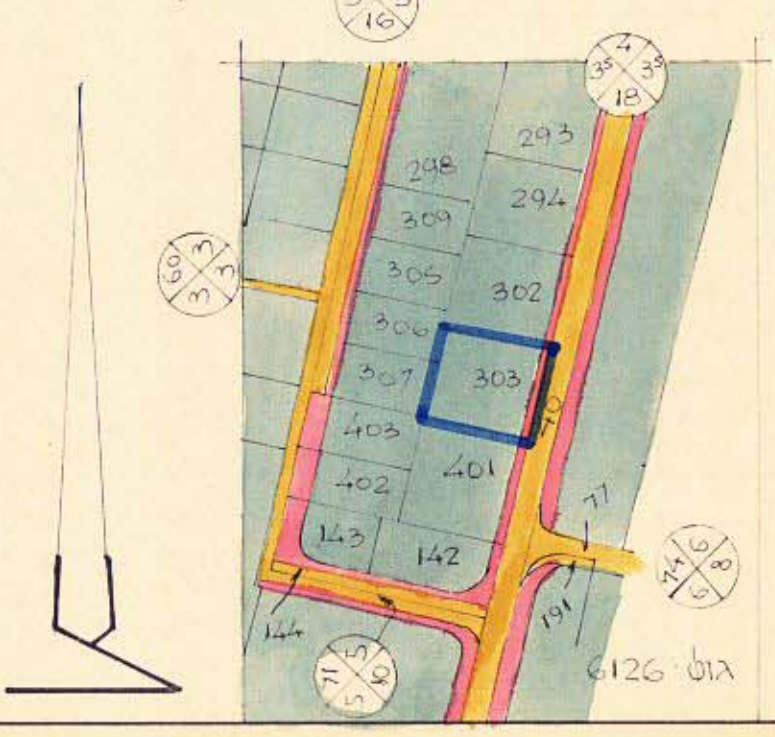
לוח שטחים					
מצב חדש			מצב קיים		
גוש	חלקה	שטח	גוש	חלקה	שטח
6126	303	1,046.00	6126	303	1,046.00
	1	941.00		2	105.00
	2	105.00			
		1,046.00			

לוח זכויות הבניה										
מצב חדש			מצב קיים			חלקה	גוש	שטח	% בנייה כוללת	שטח בנייה כולל
מספר קומות	שטח בנייה בקומה ב-2	סה"כ שטח בנייה	מספר קומות	שטח בנייה בקומה ב-2	סה"כ שטח בנייה					
7	203.97	1,365	19	921.48	88	303	6126	1046.00	88	921.48
14	1427.79	1365								

מצב קיים ופרטים סביבה לפי רא/15
קנה: 1:1250



מצב לפי תכנית מפורטת מס: DE
קנה: 1:2500



הרשעה וזכויות
התכנית מתבונה לפי חוק התכנון והבניה תשכ"ה-1965
שטח הקרקע בישיבת מס: 1176
מס: 512
תאריך: 29.7.69
משרד הפנים
מנהל המחוז

משרד הפנים
חוק התכנון והבניה תשכ"ה-1965
מרחב התכנון מקומי
תכנית: 1176
מס: 512
התקנה המחוזית בישיבתה ה-105
25.5.70
החליטה לתת
התכנית לביצוע לפי
ד. רזניק
יושב ראש הוועדה

משרד הפנים
חוק התכנון והבניה תשכ"ה-1965
מרחב התכנון מקומי
תכנית: 1176
מס: 512
התקנה המחוזית בישיבתה ה-91
10.11.69
החליטה להפקיד את
התכנית לביצוע לפי
ד. רזניק
יושב ראש הוועדה