

שטח תכנון עיר רמת-גן
תכנית בנין ערים מפורטת רג/205
קטע רחוב הירדן חלק דרומי

מחוז: תל אביב-יפו
נפה: תל אביב-יפו
עיר: רמת-גן
גושים: 6180, 6181, 6182
חלקות:
שטח התכנית:
בעל הקרקע:
יוזם התכנית: עיריית רמת-גן
המבצע: עיריית רמת-גן

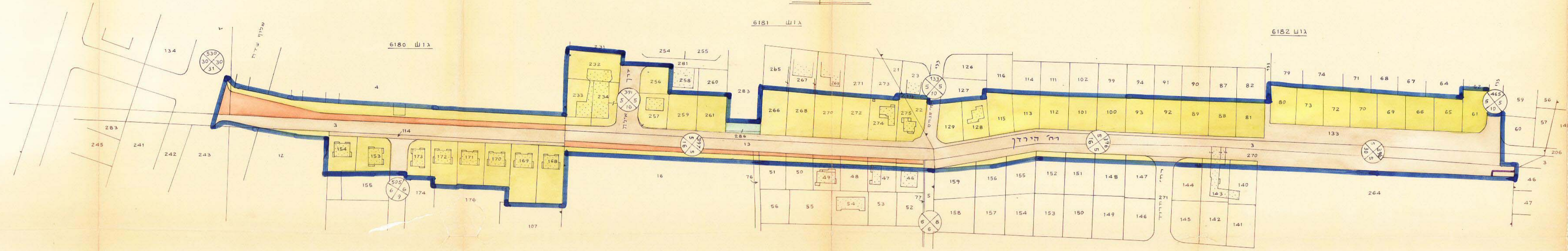
הועדה המקומית לתכנון ולבנין ערים
רמת-גן
התכנית התקבלה לתעודת התחייבות
לחקירה בישיבה מס' 75
שהתקיימה ביום 11.7.63
מנהל העירייה
מפקח העבודה

השירות הפורום
פקודת בנין ערים ג'ניו
ועדה מחוזית לתכנון ולבנין ערים
מחוז תל-אביב
יחס תכנון ערים
מס' 1
מס' 2
מס' 3
מס' 4
מס' 5
מס' 6
מס' 7
מס' 8
מס' 9
מס' 10
מס' 11
מס' 12
מס' 13
מס' 14
מס' 15
מס' 16
מס' 17
מס' 18
מס' 19
מס' 20

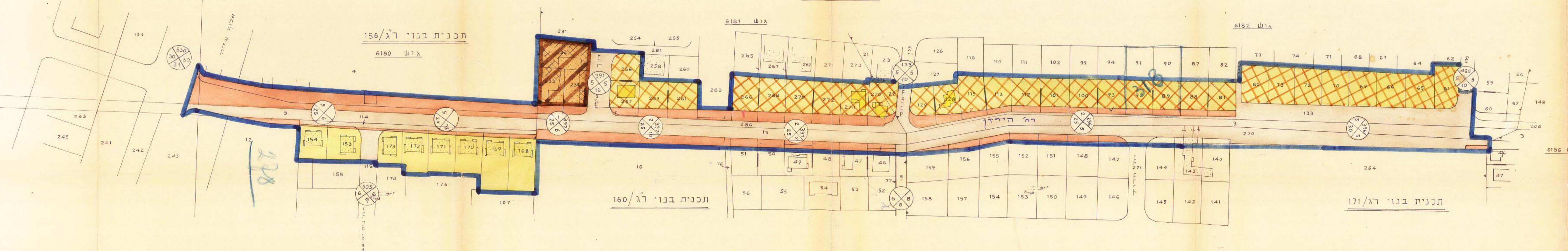
מס' 1
מס' 2
מס' 3
מס' 4
מס' 5
מס' 6
מס' 7
מס' 8
מס' 9
מס' 10
מס' 11
מס' 12
מס' 13
מס' 14
מס' 15
מס' 16
מס' 17
מס' 18
מס' 19
מס' 20

תאריך: 27.3.63
מס' התכנית: רג/662/1

מצב קיים



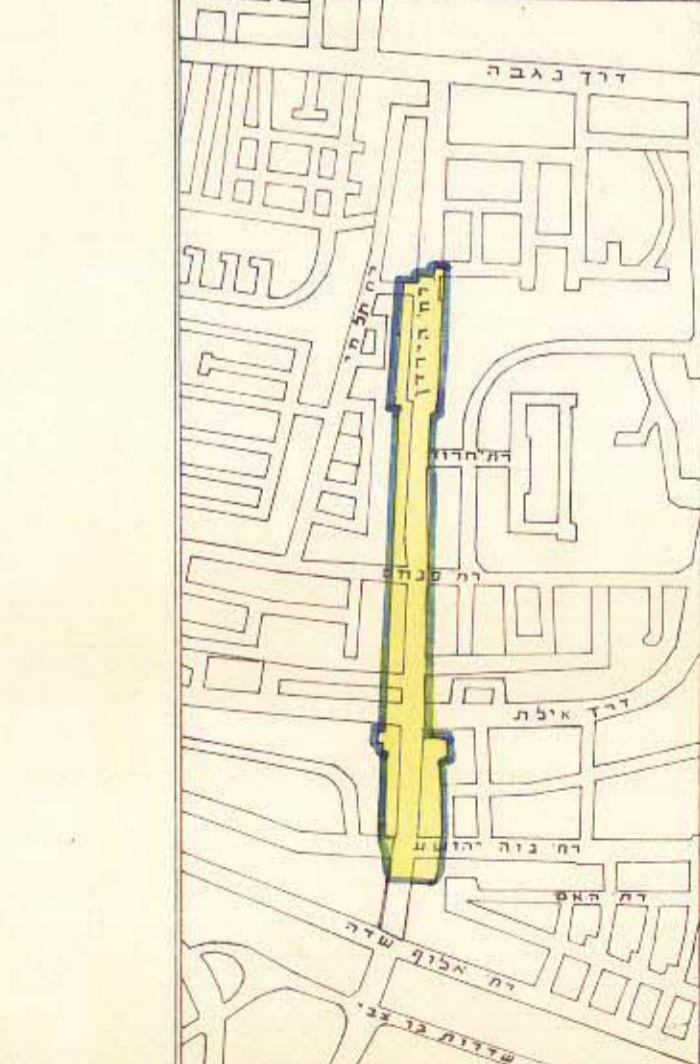
מצב חדש



ק.מ. 1:1250

מ ק ר א:
גבול התכנית
שטח צבורי פתוח קיים
דרך קיימת
דרך חדשה
בנין קיים
בנין להריסה
קיר משותף
אזור מיוחד
אזור מגורים ג מפולש
אזור מגורים ג
דחייה
תרשים הסביבה

ק.מ. 1:10000



בנוסף-ניחול ומפע מקרקעין ונמסים בעים
אשרות אשור
אשרות חוקר/ניו ועדה
מס' 10
המליצה