

תכנון אזורי רמת-גן
תשריט לאזור לאבני-חול/372
שני לאבני-חול א.כ.מ.

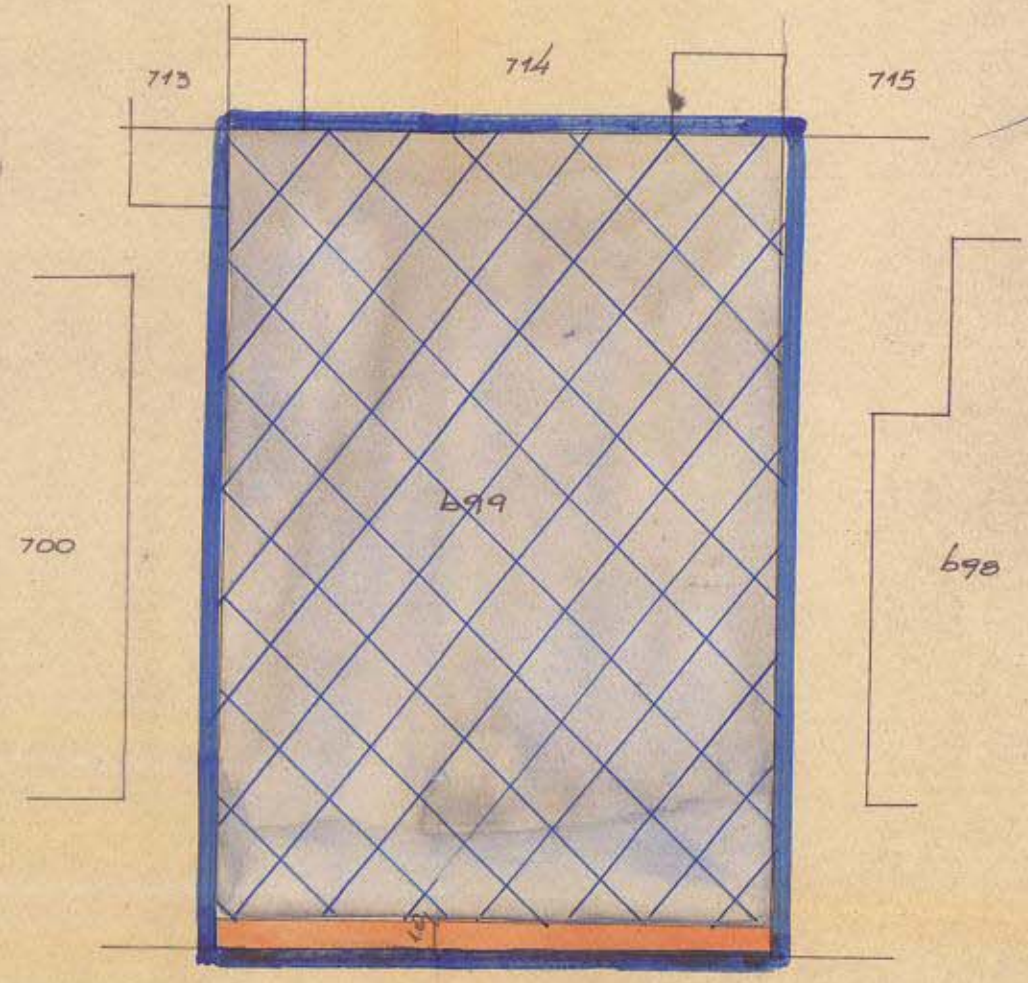
- מחוז: תל-אביב
- מפה: תל-אביב-יפו
- עיר: רמת-גן
- גוש: 6158
- חלקה: 699
- שטח: 500 מ²

בעל הקרקע: ר. א.ט. שבאדא, רח' יהושע סל, ר"ג. ע"פ 3/372
יוזם התכנון: "א.א.א." רח' אהרן סל, ר"ג. ע"פ 3/372

טבלת השטחים

מס' החלקה	שטח הפקעה	הגודל	א.כ.מ.
481.50	18.5	500	699

מצב חדש
ק:1:2500

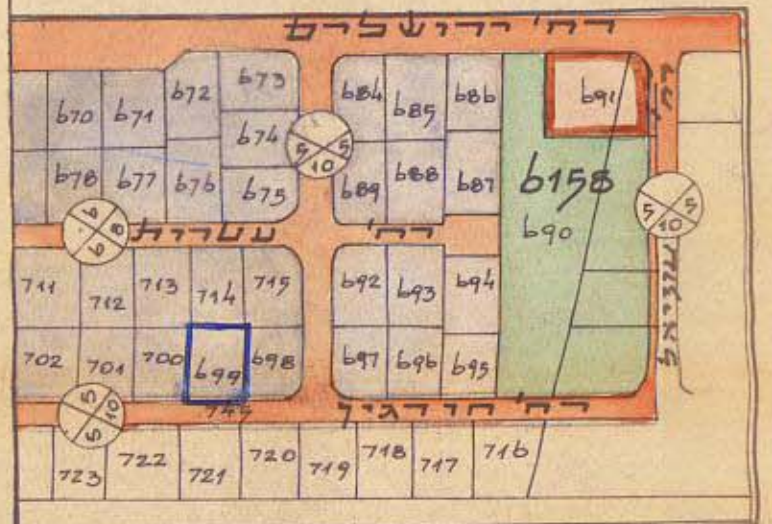


רחוב חורגן

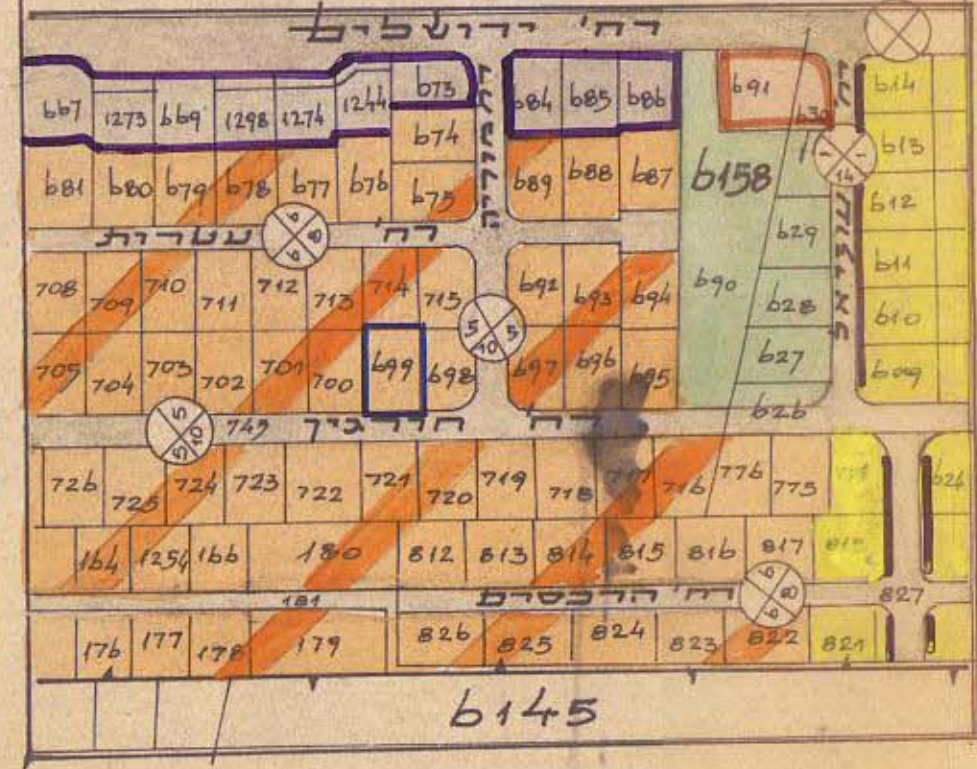
באקרא:

- גבול התכנית
- דרך קינול
- דרך חדשה
- אזור מגורים א-ו
- אזור מגורים ב
- אזור מגורים ג
- אזור מסחרי
- חזית חנויות
- שטח עבור פתוח
- שטח לבנין ציבורי
- אזור מגורים B

מצב לפני תכנית
מפורטת א.כ.מ.
ק:1:2500



תרשים הסביבה ומצב הקרקע
לפני תכנית ר"ב/115 ק:1:2500



מסדר הפנים
חוק התכנון והבניה תשכ"ה-1965
מרחב תכנון מקומי
תכנית אזורית מס' 372/א
הועדה המחוזית בשיבתה ה-111
מועצה אזורית 60
התכנית הוגשה לעיל
סגן מנהל מל"ל לתכנון

מס' 372
מחוז אשדוד
תשריט לאזור לאבני-חול/372
שני לאבני-חול א.כ.מ.

מסדר הפנים
חוק התכנון והבניה תשכ"ה-1965
מרחב תכנון מקומי
תכנית אזורית מס' 372/א
הועדה המחוזית בשיבתה ה-60
מועצה אזורית 60
התכנית הוגשה לעיל
אשדוד

גאודע-ניחול ומיזע מקרקעין ונכסים בע"מ
אימות אישור
אושרה לתוקף ע"י ועדה
שם חתימה: 16

חתימת בעל הקרקע
חתימת עורך