

שטח תכנון עיר רמת-גן

תכנית בבין ערים מפורטת מס' ר"ג/194, שינוי לתכנית בבין ערים מפורטת D.E.

מחוז: תל-אביב.
 גוש: 6,126.
 חלקות: 449, 284, 283, 282, 281, 455, 443, 444, 445, 446, 509, 448.
 שטח התכנית: 8183 מ².
 המבצע: עיריית רמת-גן.
 בעל הקרקע: שונים.
 יועם התכנית: עיריית רמת-גן.

התוכנית התקיימה לפי החלטות המועצה המקומית רמת-גן.
 תאריך: 9.3.64.
 חתום: [Signature]

משרד הפנים
 פקודת בבין ערים 1936
 ועדה מחוזית לבניה ולתכנון ערים
 מחוז תל-אביב
 תאריך: 11.7.65
 חתום: [Signature]

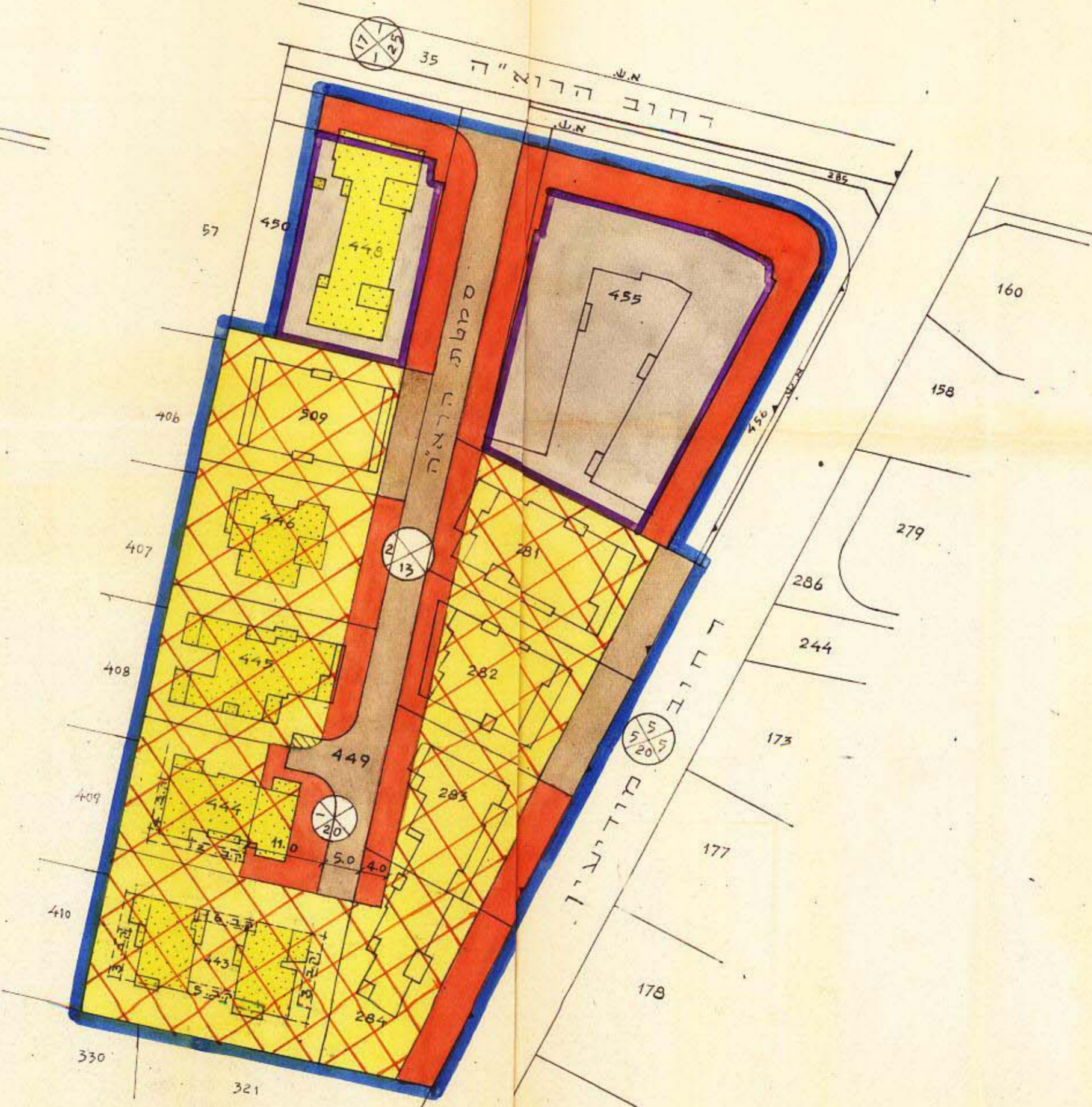
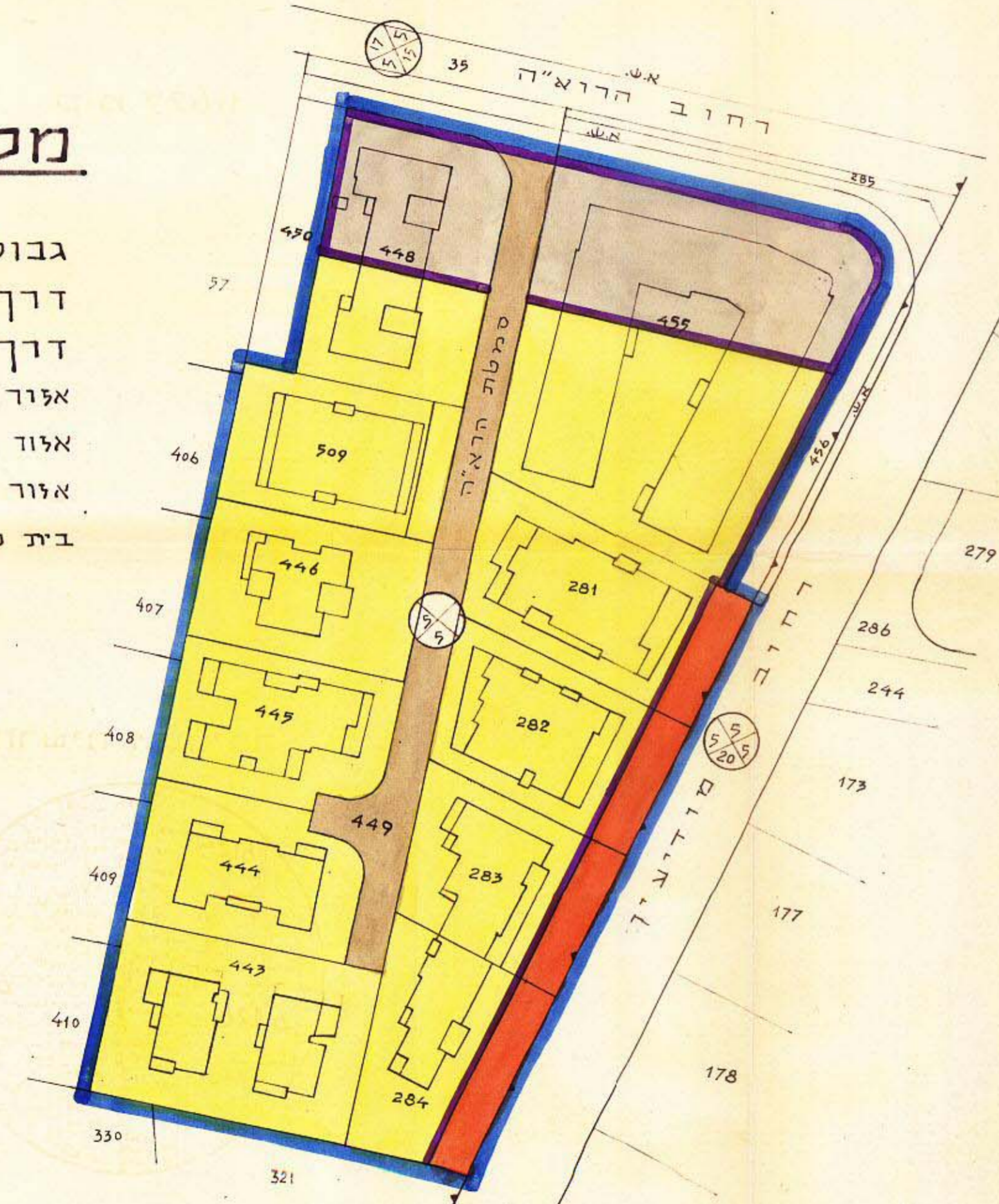
משרד הפנים
 פקודת בבין ערים 1936
 ועדה מחוזית לבניה ולתכנון ערים
 מחוז תל-אביב
 תאריך: 9.3.64
 חתום: [Signature]

מס' החלקה	שטח הכיורש	שטח הפקעה	שטח במתן	שטח לאחר הפקעות
1182	588	1770	455	
465	168	633	281	
388	167	355	282	
338	180	518	283	
364	150	514	284	
517	234	751	448	
442	72	214	509	
440	72	512	446	
439	61	500	447	
323	177	200	444	
743	—	743	443	
5641	1869	7510	—	
673	—	673	—	
6314	1869	8183	—	

מס' התכנית: 1/651
 תאריך: 29.11.62

מצב קיים

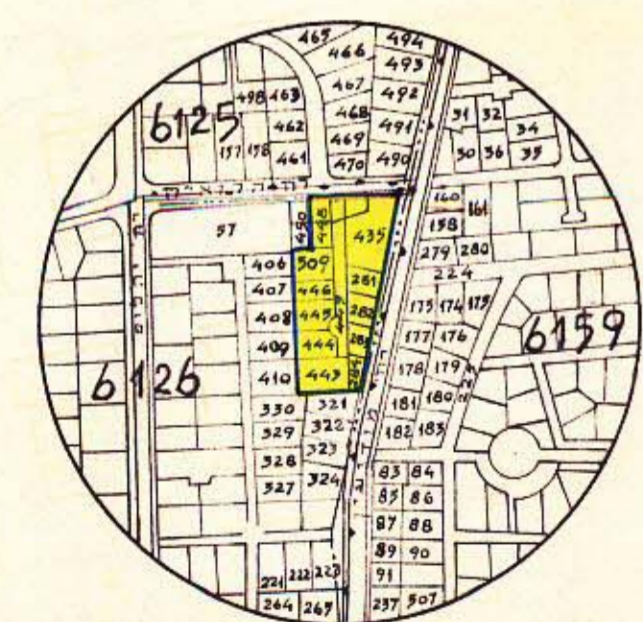
מצב חדש



מקרא:

- גבול התכנית.
- דרך קיימת.
- דרך חדשה.
- אזור מסחרי.
- אזור מגורים "ג".
- אזור מגורים "ג" מפולש.
- בית להריסה.

תרשים הסביבה



ק.מ. 1:5000

ק.מ. 1:625

