מרחב תכנון מקומי רמת־גן

תשריט מצורף לתכנית ר"ג/720

שנוי לתכנית מפורטת מס' ר"ג/193

מחוז: תל־אביב.
נפה: תל־אביב יפו.
עיר: רמת־גן
גוש: 6205
חלקות: 26(חלק) 388,387.
שטח: 4.266 ד'
בעלי הקרקע: שונים.
יוזם התכנית: הועדה המקומית.
עורך התכנית: מחלקת מהנדס העיר.

טבלת היעודים

יעוד	מצב קיים לפי ר"ג/193 – השטח ב מ"ר	מצב קיים לפי ר"ג/193 – השטח באחוזים	מצב חדש – השטח במ"ר	מצב חדש – השטח באחוזים
אזור מגורים מיוחד	1.844	43.2	1.832	43.2
שטח לבנין צבורי			551	12.9
שטח צבורי פתוח	1.105	26	1353	31.7
דרך והנייה	1.317	30.8	530	12.2
סה"כ	4.266	100	4.266	100

טבלת השטחים

גוש	מצב קיים – חלקה	מצב קיים – שטח	מצב חדש – יעוד	מצב חדש – מגרש	מצב חדש – שטח
6205	387	2.463	מגורים מיוחד	1	1.121
	388	1.480	—״— —״—	2	710
	26 (חלק)	323	דרך	5	388
			דרך	6	58
			דרך	7	91
			שטח צבורי פתוח	4	1.353
			שטח לבנין צבורי	3	551
	סה"כ	4.266			4.266

מצב קיים לפי תכנית מפורטת ר"ג/193 ק.מ. 1:1250

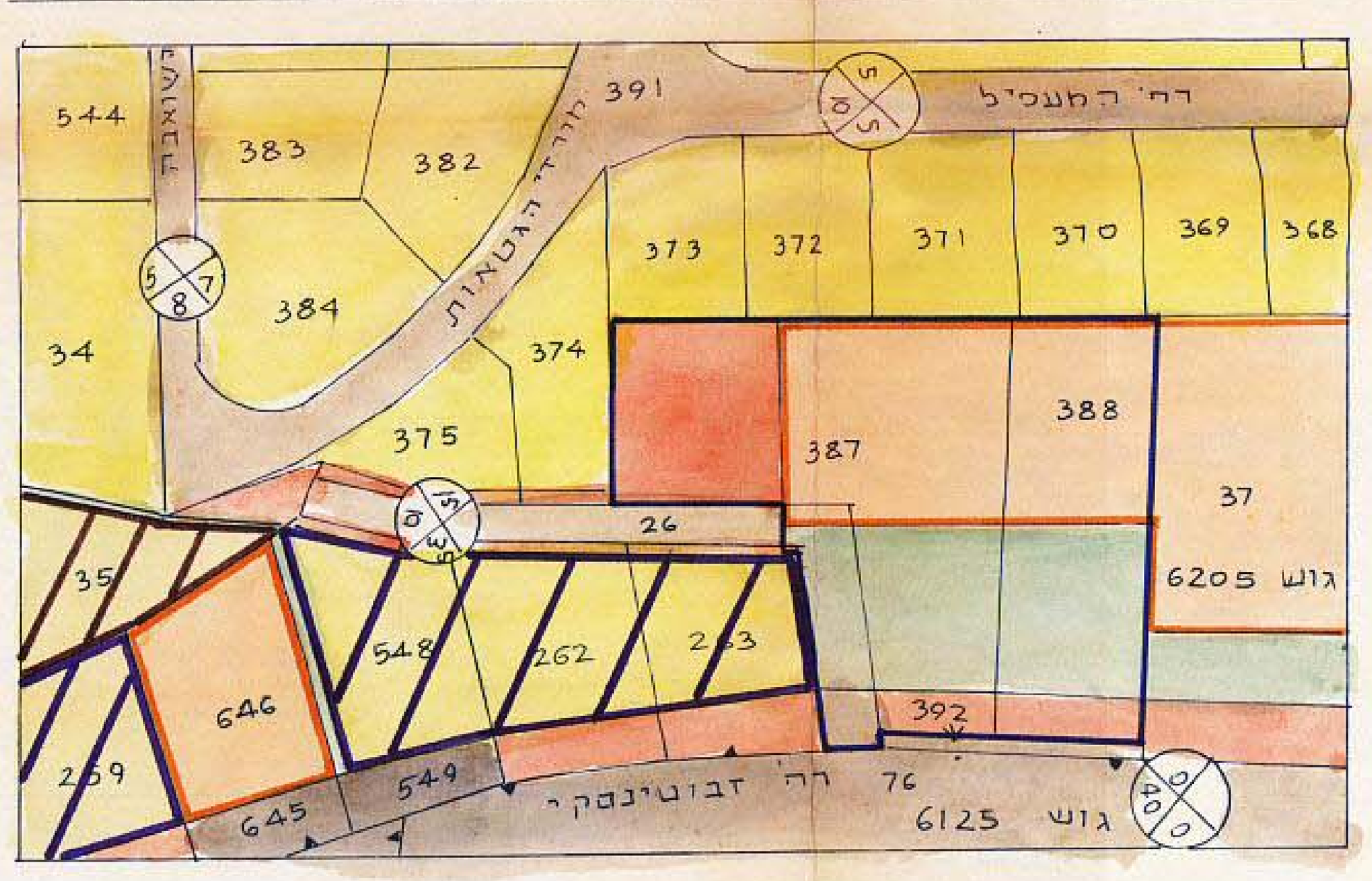

מצב לפי תכנית מתאר ר"ג/340 ק.מ. 1:2500

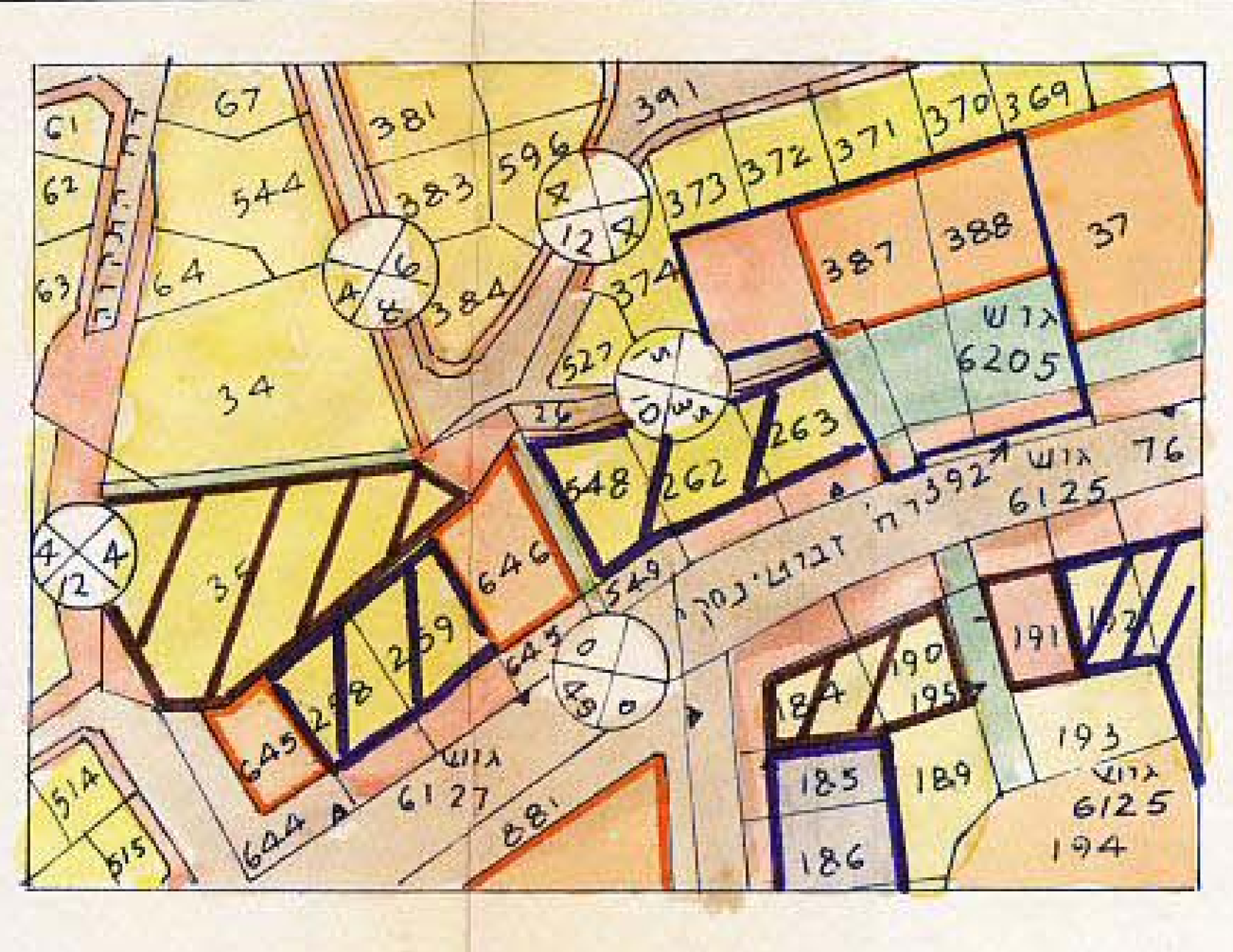

מצב חדש
ק.מ. 250

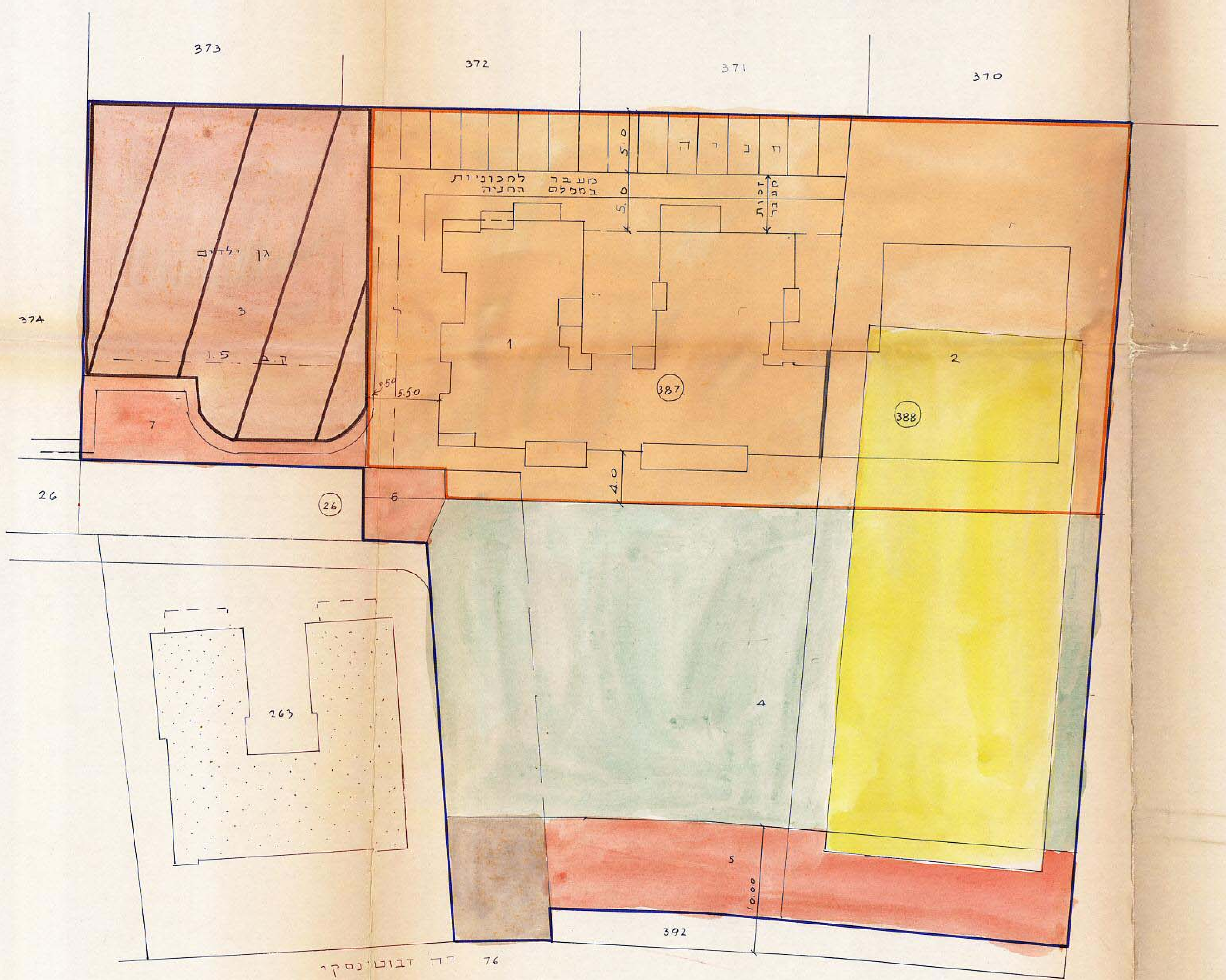

מקרא



3.7.80

משרד הפנים
חוק התכנון והבניה תשכ"ה-1965
מחוז תל-אביב
מרחב תכנון מקומי רמת-גן
תכנית שינוי במפורטות מס' ר"ג/720
338
הועדה המחוזית בישיבתה ה
מיום 17.3.80 החליטה לתת תוקף
לתכנית המוזכרת לעיל.
מ. כהנא
יושב ראש הועדה

תאריך 22.II.78