

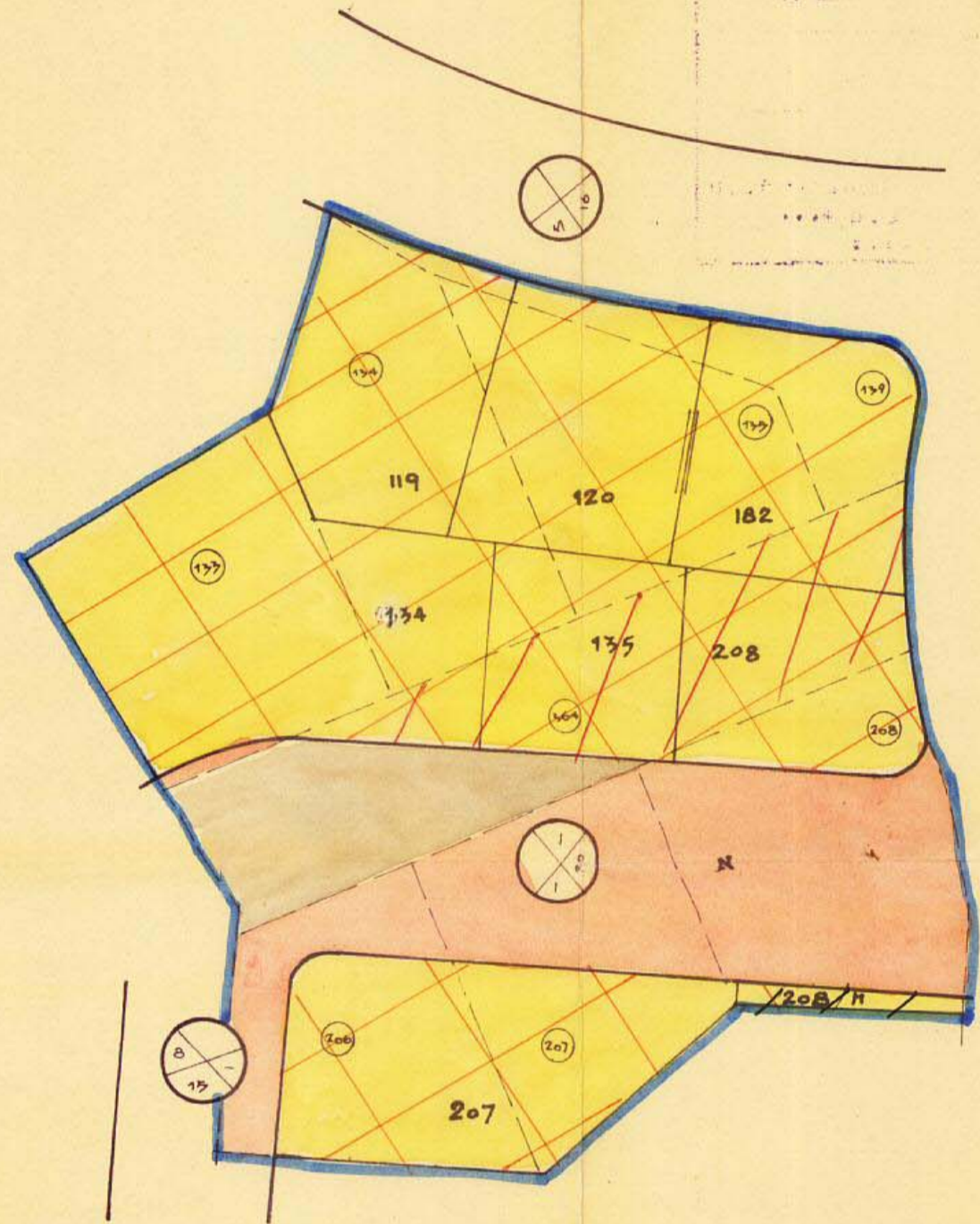
# שטח תכנון עיר רמת-גן

## תכנית בנין ערים מפורטת מס' רג/126/א

חלק מתכנית רג 126

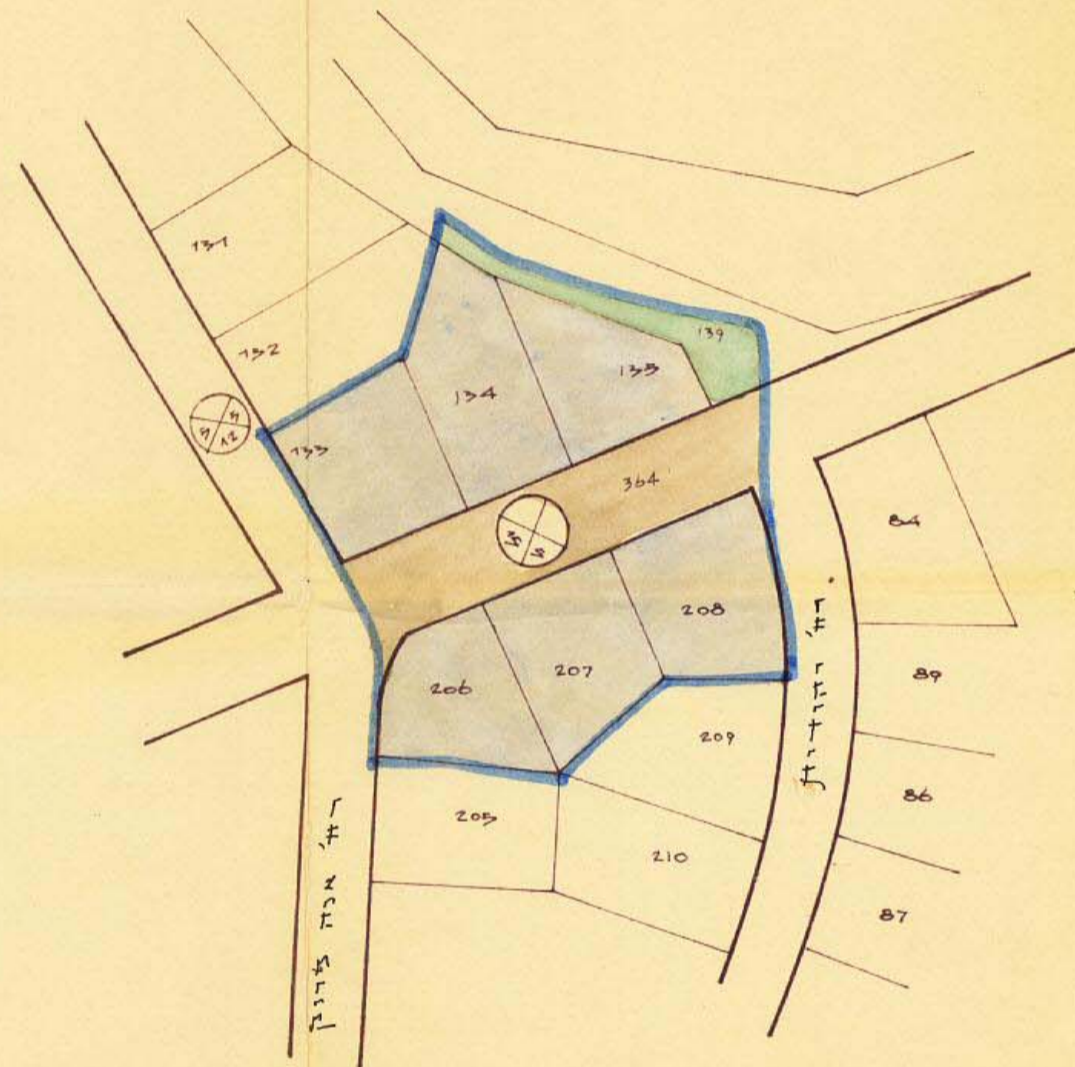
מקלט - א.ג.  
מקלט - מס 2-מ/א.ג.

מלב חדש



ק.מ. 1:625

מלב קיים



ק.מ. 1:1250

משרד הפנים  
פקודת בנין ערים 1936  
ועדה מחוזית לבנייה ותכנון ערים  
מחוז תל-אביב  
מרחב תכנון ערים  
תכנית מס' 126/א  
תאריך: 13.1.64  
החליטה להסכים  
אח. התע. התכ. לתק. 203  
א.מ. 4.64  
א.מ. 2.55  
א.מ. 1.30

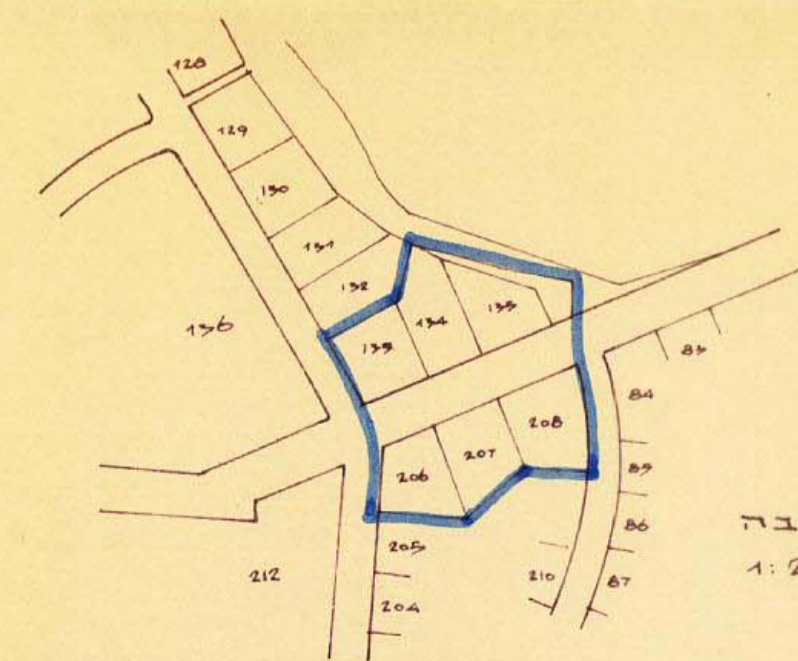
משרד הפנים  
פקודת בנין ערים 1936  
ועדה מחוזית לבנייה ותכנון ערים  
מחוז תל-אביב  
מרחב תכנון ערים  
תכנית מס' 126/א  
תאריך: 13.1.64  
החליטה להסכים  
אח. התע. התכ. לתק. 203  
א.מ. 4.64  
א.מ. 2.55  
א.מ. 1.30

חלוקת השטח

מס. חלק	שטח
119	0.873
120	0.338
182	0.464
134	0.465
135	0.459
208	0.649
207	0.387
206	0.032
205	1.301
210	4.968

אחוד השטח

מס. חלק	שטח
119	0.645
120	0.497
182	0.572
134	0.283
135	0.574
206	0.633
207	0.704
208	0.848
209	4.968



חדשים הסביבה  
ק.מ. 1:2500

- מחוז 4 חל-אביב
- נחלה 1 חל-אביב-150
- עיר 1 רמת-גן
- גוש 6207 ש
- חלקות 131-133, 134, 135, 206-208, 364 חלק

בעל הקרקע יואם התכנית מאבר התכנית שלח התכנית  
אב בניני הרואה ומב ישיבות בניני הרואה ש.קורנבייץ ארד 4.968 ד'

- מקרא
- גבול התכנית
  - אזור מגורים ג קולט
  - דרך קיימת
  - דרך חדשה
  - דרך לבול
  - קט' הדרך
  - קו בנין
  - רואב הדרך
  - קירש להשלמה
  - גבול חלקה קיימת ומסלרה
  - גבול חלקה חדשה ומסלרה

חתימת בעל הקרקע  
חתימת מאבר התכנית  
משרד הפנים  
קורנויץ שמעון-מהנדס  
רמת-גן, רחוב בן-יוסף 4  
תאריך 6.12.62

הועדה המקומית לבנין הערים רמת-גן  
החכמת העברה לועדה המחוזית  
לחקוקה בשיבה מס' 64  
שחתימה ביום 24.4.62  
מנכ"ל משרד הפנים  
מנכ"ל העירייה  
מנכ"ל העירייה