

שטח תכנון עיר רמת-גן.

תכנית בנין ערים מפורטת מס' ר"ג/177

שבוי אזור חלקות 64, 65, 66, 67, 68, 69, 70 בגוש 6183 ממגרשים באזור מגורים ב. למגרשים לבנינים צבירים.

מחוז: תל-אביב.

בפה: תל-אביב-יפו.

עיר: רמת-גן.

גוש: 6183.

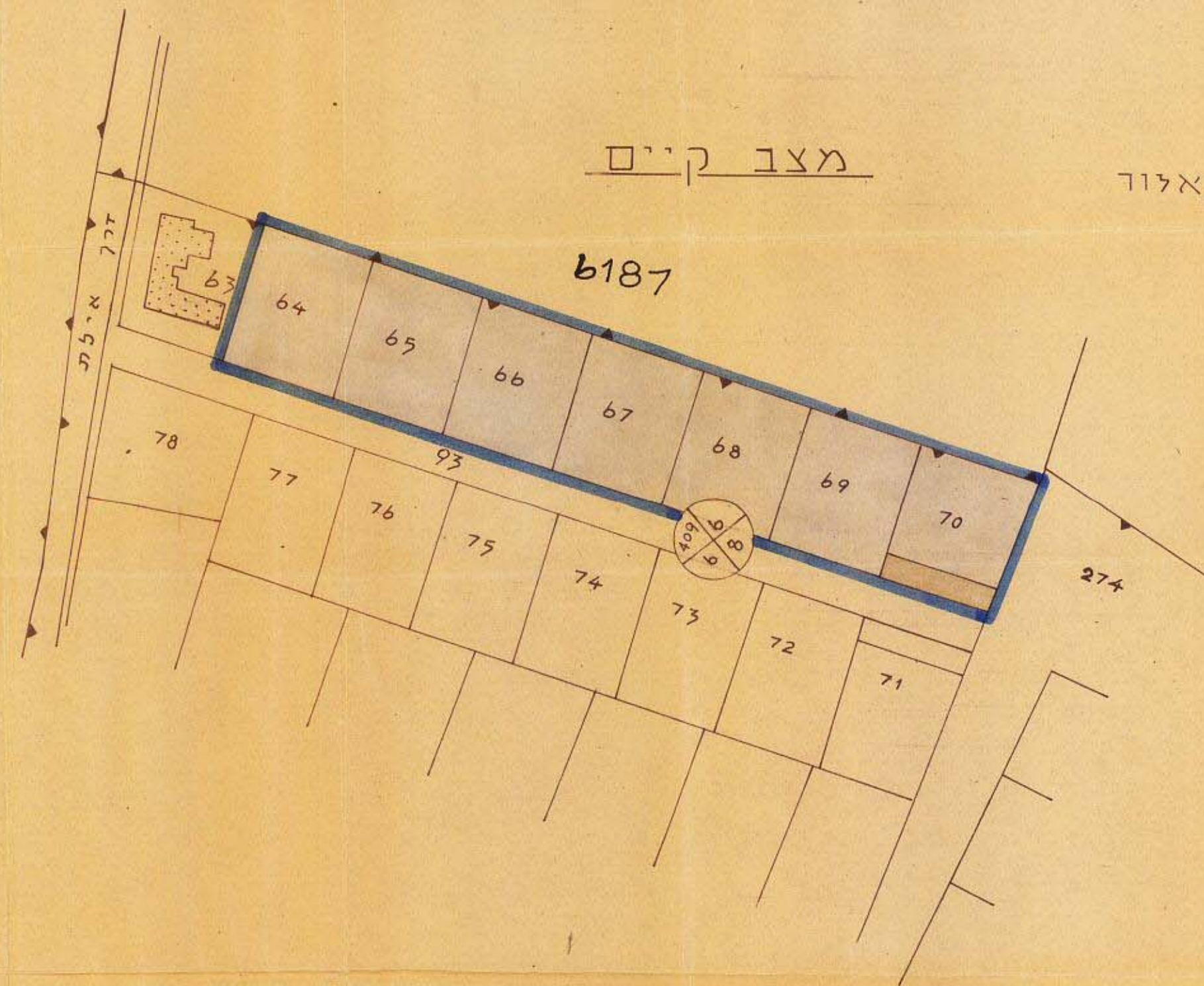
חלקות: 64, 65, 66, 67, 68, 69, 70.

שטח התכנית: 7.028 מ².
 אג"מ. אג"מ 2-ה' אג"מ 1-ה' אג"מ 2-ה' אג"מ 1-ה'

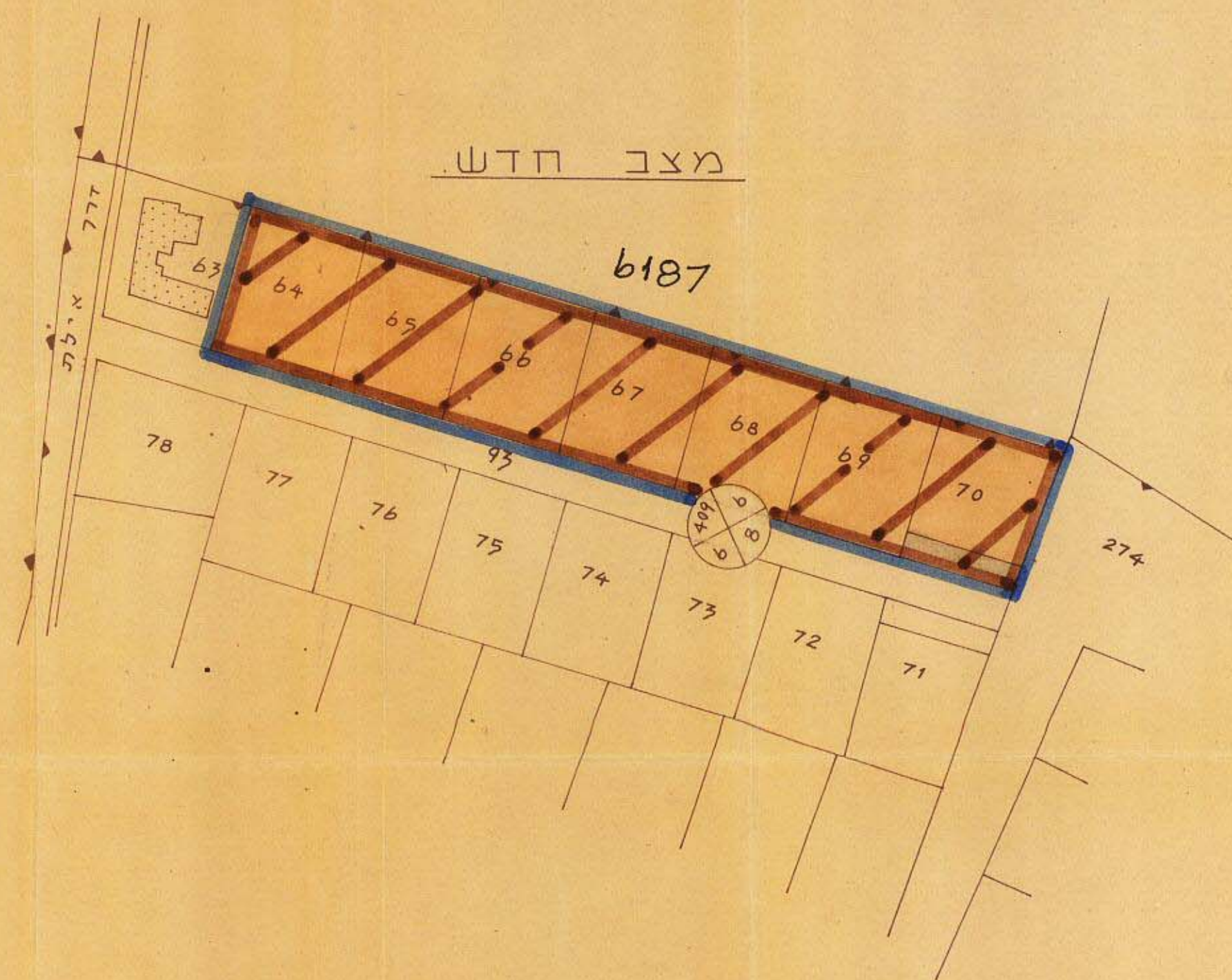
בעל הקרקע:

יוזם התכנית: עיריית רמת-גן.

מצב קיים



מצב חדש

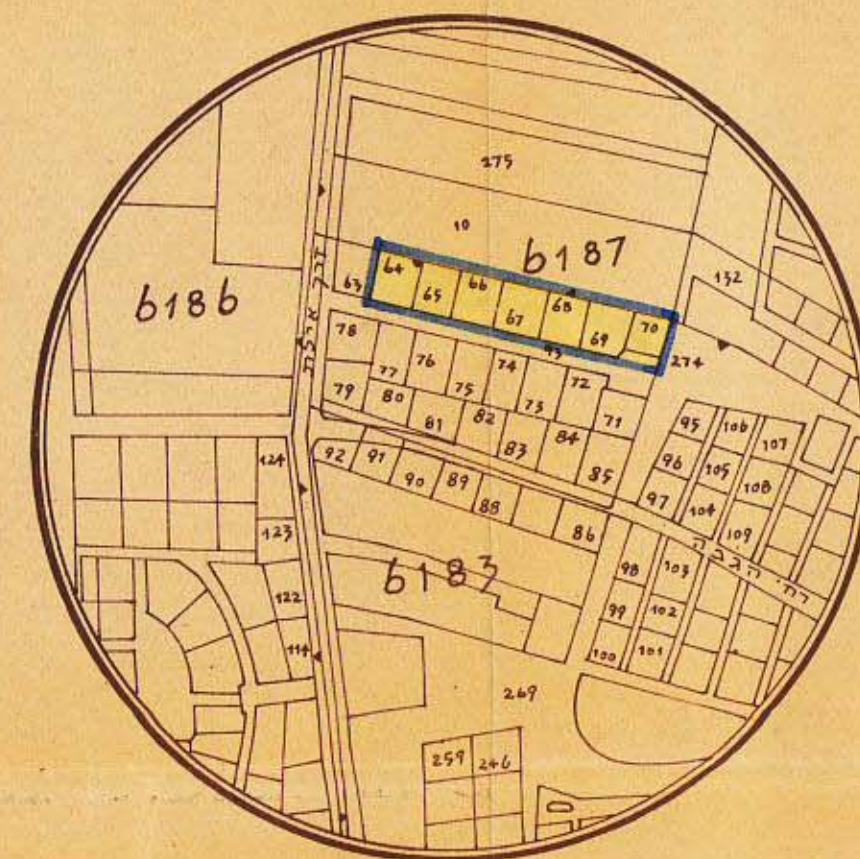


ק.מ. 1:1250

מקרא:

- גבול התכנית
- דרך קיימת
- דרך חדשה
- אזור מגורים ב.ב.
- מגרש לבנין צבירי
-

תרשים הסביבה



ק.מ. 1:5000

הועדה המקומית לבנין ערים רמת-גן	
התכנית העברה לועדה המחוזית	
לחקיקה בישיבה מס' 75, 64	
שהחליטה כיום 8.7.67	26.4.62
מחלקת חש"ר	הש"ר
מזכיר הועדה	

משרד הפנים	
פקודת בנין ערים 1936	
ועדה מחוזית לבניה ולתכנון ערים	
סחור תל-אביב	
מחוק תכנון ערים	מס' 177
תכנית	מס' 177
הועדה המחוזית בישיבתה	מס' 177
מיום	17.7.62
א"ת התכנית הנקראת לעיל	2
סגן שנהל כללי לתכנון	יושב ראש הועדה

מהבדט העיר

משרד הפנים	
פקודת בנין ערים 1936	
ועדה מחוזית לבניה ולתכנון ערים	
סחור תל-אביב	
מחוק תכנון ערים	מס' 177
תכנית	מס' 177
הועדה המחוזית בישיבתה	מס' 177
מיום	14.10.63
לחקיקה ולקבלת לעיל	3
סגן שנהל כללי לתכנון	יושב ראש הועדה

מס' התכנית: 1/634
 תאריך: 28.1.62