מרחב תכנון מקומי גבעתיים

תשריט מצורף לתכנית מס' גב/ 335 א

שינוי לתכנית מתאר מס' 53 על שינוייה

מחוז : תל-אביב

נפה : תל-אביב - יפו

עיר : גבעתיים

גוש : 6168

חלקה : 62

שטח : 2039 מ"ר

היזם : הועדה המקומית לתכנון ובניה גבעתיים

בעלות קרקע : מנהל מקרקעי ישראל

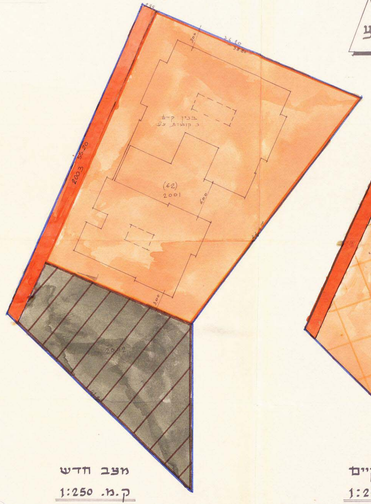

מצב חדש

ק.מ. 1:250

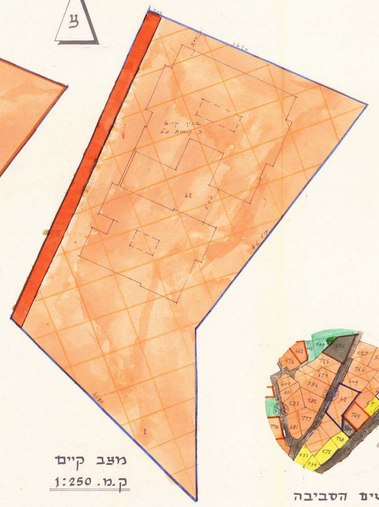

מצב קיים

ק.מ. 1:250

תרשים הסביבה

ק.מ. 1:2500

מקרא

- גבול התכנית
- אזור מגורים מיוחד
- אזור מגורים א-2
- אזור מגורים ג
- שטח לבניין עבור קיים
- שטח לבניין עבור מוצע
- אזור מסחרי
- שטח עבורי פתוח
- דרך קיימת
- דרך מוצעת
- חזית ארכיטקטונית
- חזית חצויות
- בנין קיים

טבלת שטחים
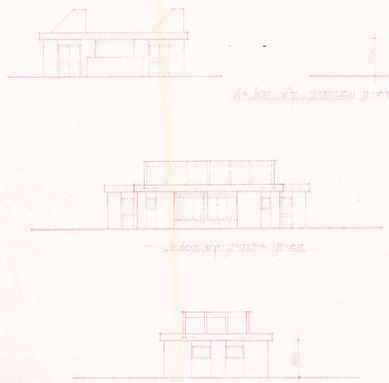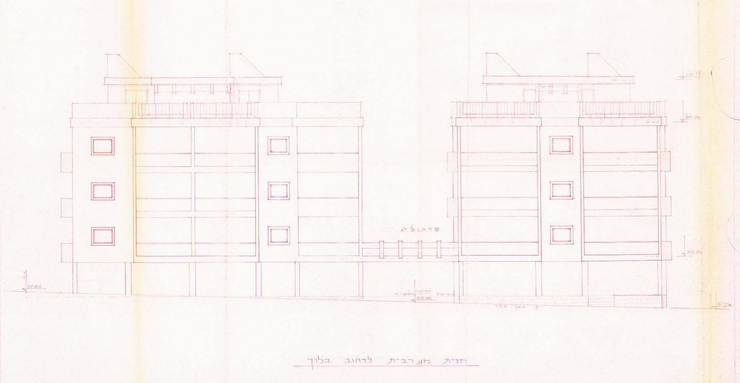
	מצב קיים				מצב חדש				
חלקה מס'	סה"כ שטח	מגורים א-2	הוראות דרך	חלקה מס'	מגורים מיוחד	שטח מוצע לבניין	הוראות דרך	סה"כ שטח	%
62	2039	1905	134	2001	1372			1372	67.3%
				2002		533		533	26.1%
				2003			134	134	6.6%
סה"כ	2039	1905	134		1372	533	134	2039	100%