

מחלקת ג-1-1
מחנה-208-1965

גישתו של המנהל
9.6.72

מרחב תכנון מקומי גבעתיים

תשריט מצורף לתכנית מס' 217-א'

שנוי לתכנית מתאר מס' 53

מחוז : תל-אביב

נפה : תל-אביב - יפו

עיר : גבעתיים

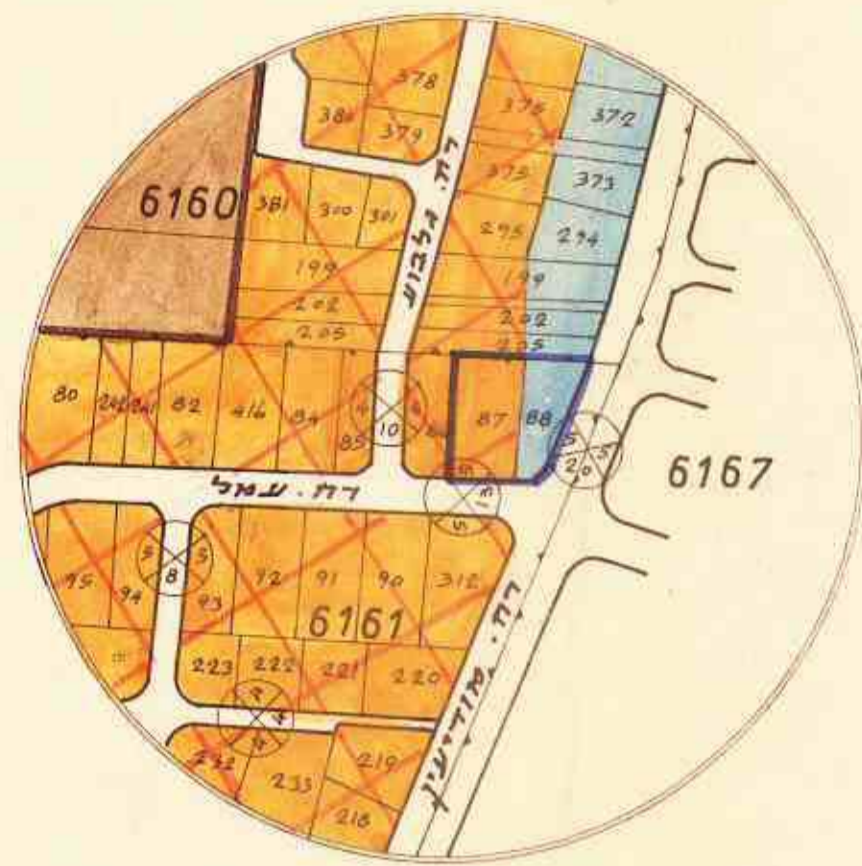
גוש : 6161

חלקות : 88, 87

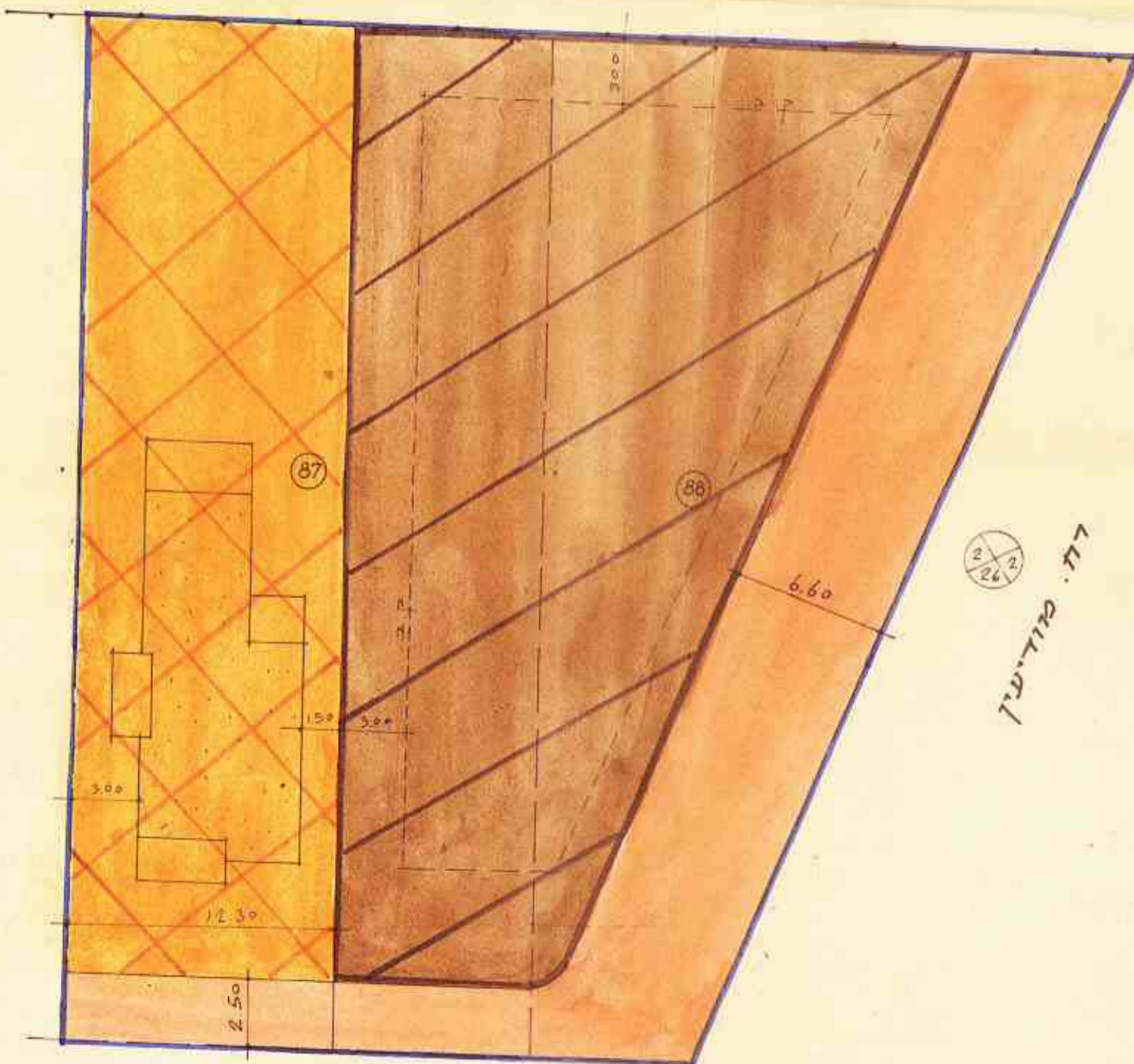

היוזם : הועדה המקומית לתכנון ולבניה גבעתיים

שטח התכנית : 1565 מ"ר

בעלות קרקע : מנהל מקרקעי ישראל



תרשים הסביבה
ומצב קיים
1 : 2500



רח. עמל

מצב חדש
1 : 250

מקרא

-  גבול התכנית
-  אזור מגורים א'-2
-  אזור מגורים ב'
-  שטח קיים לבניני צבור
-  שטח מוצע לבניני צבור
-  הרחבת דרך
-  גבול חלקה קיימת ומספרה
-  גבול חלקה חדשה
-  גבול גוש

לוח שטחים						
מצב חדש		מצב קיים		שטח במ"ר	חלקה	גוש
שטח לבניני צבור	מגורים א-2	דרך	מגורים ב'			
50	345	472	50	817	867	87
296	402	—	168	530	698	88
346	747	472	218	530	817	סה"כ

מסדר הפנים
חוק התכנון והבניה תשכ"ה-1965
מרחב תכנון מקומי
תכנית מס' 217-א'
הועדה המקומית בגבעתיים
תאריך: 23.4.72
החלטת לוח היקף
התקנת תוכנית

מסדר הפנים
חוק התכנון והבניה תשכ"ה-1965
מרחב תכנון מקומי
תכנית מס' 217-א'
הועדה המקומית בגבעתיים
תאריך: 26.4.72
החלטת לוח היקף
התקנת תוכנית

הועדה המקומית לתכנון ולבניה
גבעתיים
תאריך: 9.2.72
חברת רשות