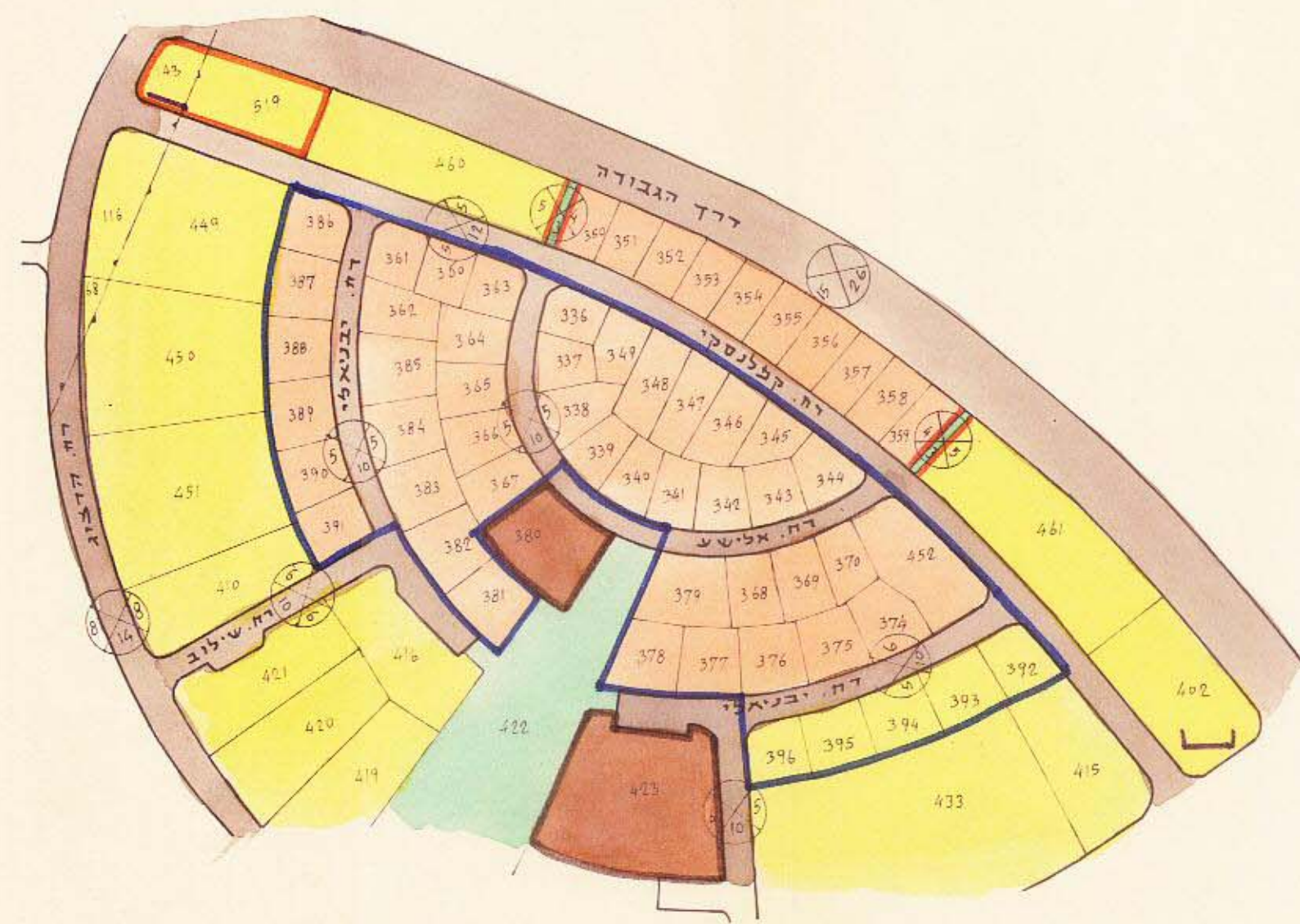


# מרחב תכנון מקומי גבעתיים

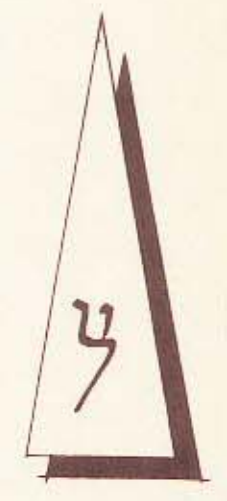
תשריט מצורף לתכנית מס' גב/ 343  
שנוי לת.ב.ע. מס' 99

מחוז : תל אביב  
נפה : תל אביב - יפו  
עיר : גבעתיים  
גוש : 6156

חלקות : 452 , 381-396 , 374-379 , 360-370 , 336-349  
היוזם : הועדה המקומית לתכנון ולבניה גבעתיים  
שטח התכנית : 31.736  
בעלות קרקע : מנהל מקרקעי ישראל

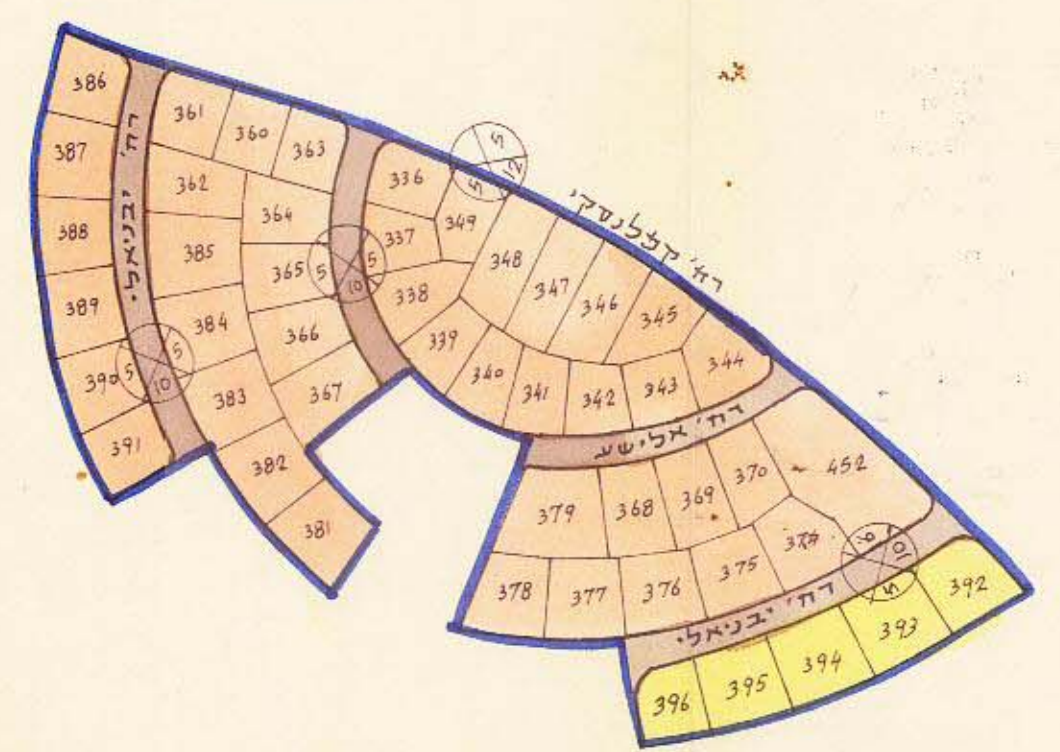


תרשים הסביבה ומצב קיים



1:2500

לוח שטחים	מס' חלקה	השטח במ"ר
502	336	
525	337	
604	338	
554	339	
546	340	
507	341	
540	342	
516	343	
587	344	
528	345	
697	346	
681	347	
696	348	
512	349	
518	360	
526	361	
555	362	
539	363	
588	364	
595	365	
628	366	
623	367	
580	368	
589	369	
549	370	
711	374	
684	375	
715	376	
687	377	
689	378	
902	379	
748	381	
764	382	
730	383	
706	384	
785	385	
654	386	
706	387	
706	388	
706	389	
706	390	
665	391	
707	392	
734	393	
759	394	
731	395	
649	396	
1.607	452	
31.736	סה	



מצב חדש

מרחב תכנון מקומי / מס' תכנית / מס' תשריט  
מחוז תל אביב / נפה תל אביב - יפו / עיר גבעתיים / גוש 6156  
מרחב תכנון מקומי / מס' תכנית / מס' תשריט  
343 / 99  
הועדה המקומית לתכנון ולבניה גבעתיים  
מיום 21.7.77 החלטה / עתה נעלה  
לוח התכנית  
23.9.77 מס' 203  
יושב ראש הועדה  
2382  
סגן מנהל תכנון  
נבדק

- מקרא**
- גבול התכנית
  - אזור מגורים א'
  - אזור מגורים ג'
  - אזור מגורים ג' מיוחד
  - שטח צבורי פתוח
  - שטח לבניני צבור
  - דרך קיימות
  - שביל להולכי רגל
  - חזית חנויות
  - גבול גוש

הועדה המקומית לתכנון ולבניה  
גבעתיים  
מיום 21.7.77 מס' 203  
יושב ראש הועדה  
2382  
סגן מנהל תכנון  
נבדק