

מאגרי-1-ג
מקו-2-מאגרי

מרחב תכנון מקומי גבעתיים

תסריט מצורף לתכנית מס' 250
שנוי לתכנית מתאר מס' 53

מחוז : תל-אביב

נפה : תל-אביב יפו

עיר : גבעתיים

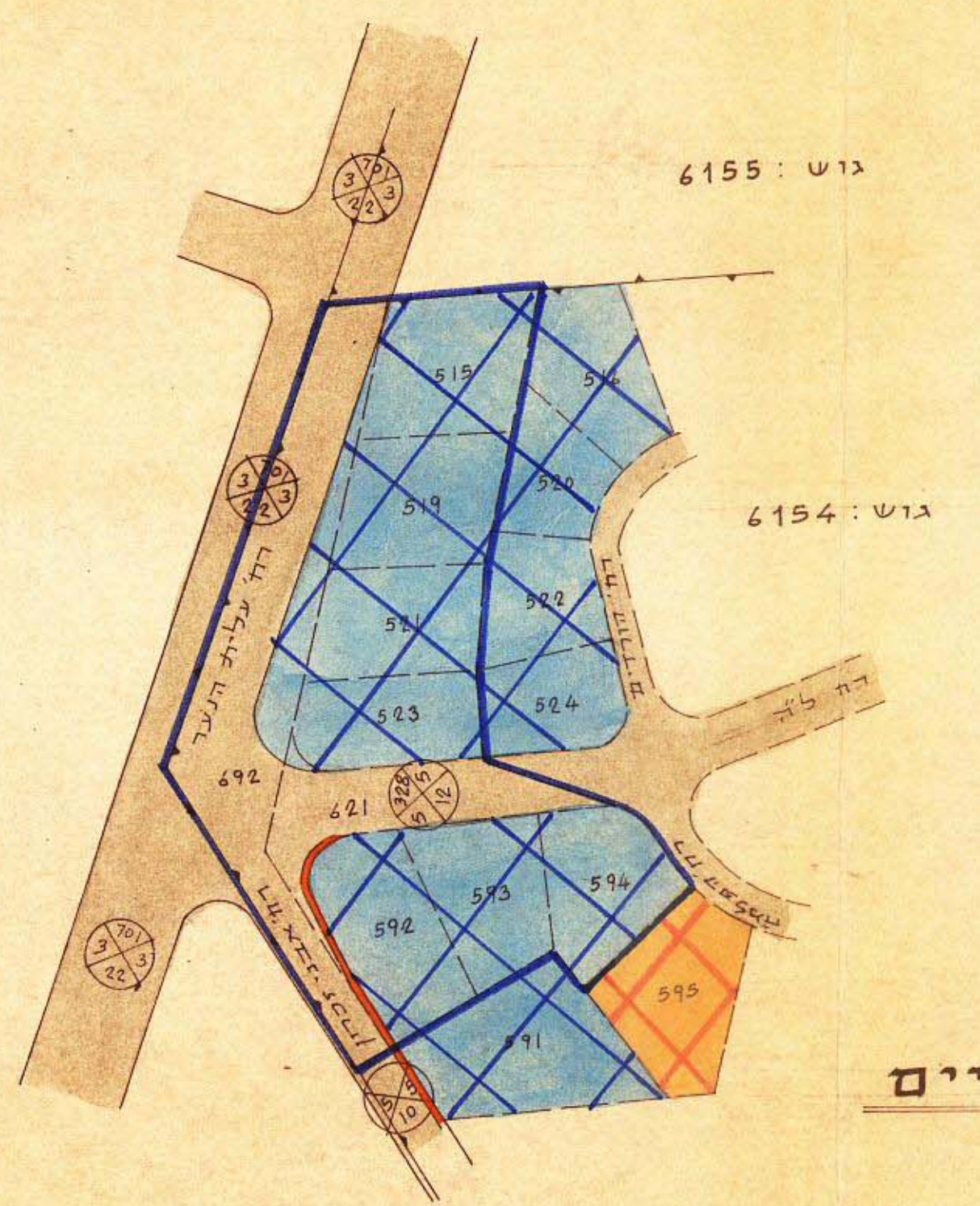
גוש : 6154

חלקות : 515, 519, 521, 523, 594, 593, 592, 621, 692


היוזם : הועדה המקומית לתכנון ולבניה גבעתיים

שטח התכנית : 8.563 מ"ר

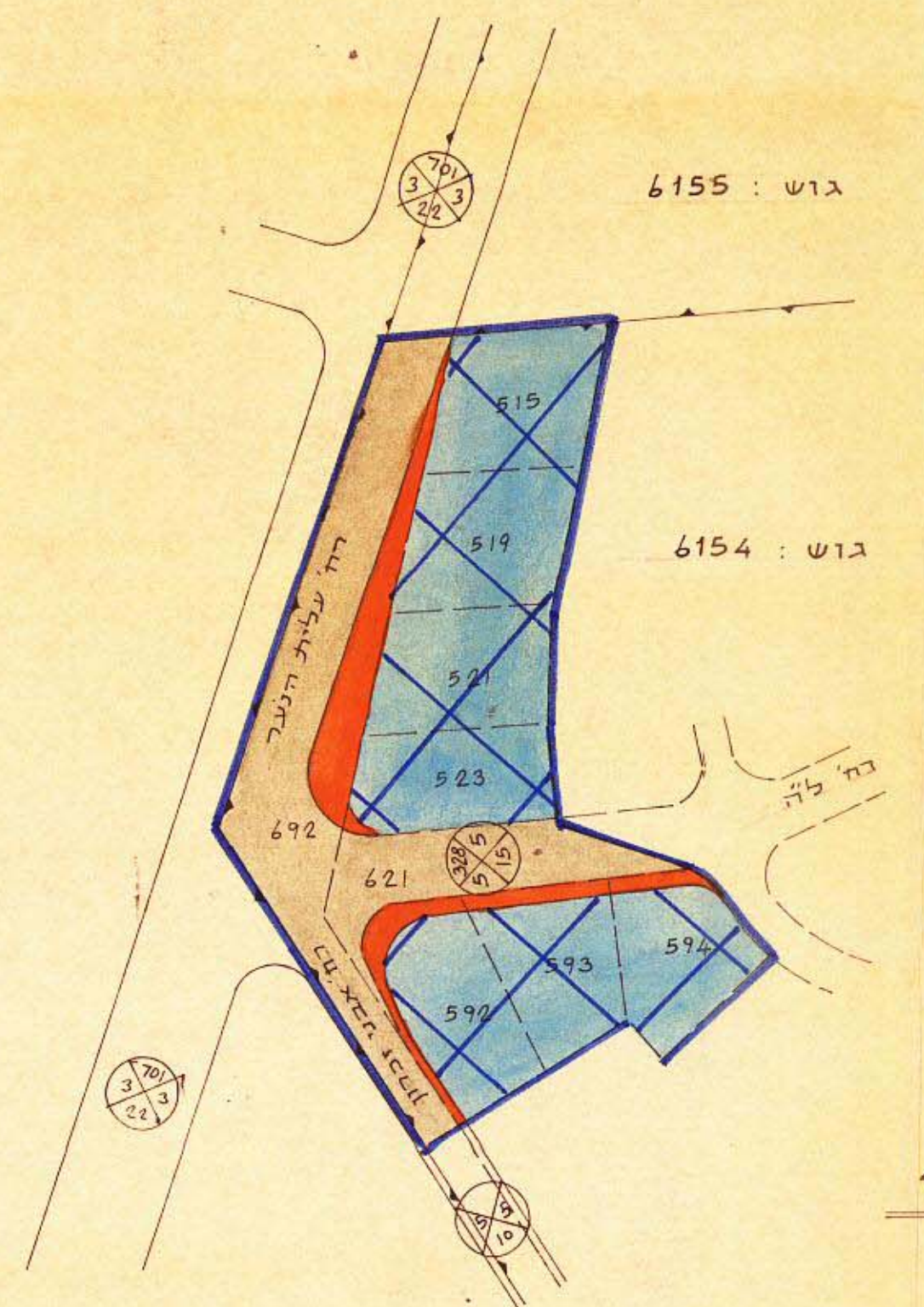
בעלות קרקע : שונים



מצב קיים



1:1250



מצב חדש

לוח שטחים							
חלקה	ג"ס	שטח בג"ד	אצב קיים		אצב חדש		סך
			יעוד	שטח לבניה	יעוד	שטח מגולש לבניה	
515	801	801	מגורים ב-2	801	מגורים ב-2	801	515
519	774	774	" "	774	" "	774	519
521	714	714	" "	714	" "	714	521
523	694	694	" "	694	" "	694	523
594	692	692	" "	692	" "	692	594
593	746	746	" "	746	" "	746	593
592	943	943	" "	907	" "	819	592
621 (חלק)	811	811	" "	20	" "	791	811
692 (חלק)	2388	2388	" "	471	" "	1917	2388
סה"כ	8563	8563		5819		2744	3466
							5097

משרד הפנים
חוק התכנון והבניה חשכ"ה-1965
מחוז תל-אביב
מרחב תכנון מקומי
תכנית מס' 250
המטרה המוצהרת בשיטתה ה-1066
מיום 28.6.72
לרוב החלטתו לעיל
מנכ"ל מל"ל לתכנון
יושב ראש הוועדה

משרד הפנים
חוק התכנון והבניה חשכ"ה-1965
מחוז תל-אביב
מרחב תכנון מקומי
תכנית מס' 250
המטרה המוצהרת בשיטתה ה-1066
מיום 28.6.72
לרוב החלטתו לעיל
מנכ"ל מל"ל לתכנון
יושב ראש הוועדה

נ"ן תחם תשל"ג 9.7.72

- מ ק ר א**
- גבול התכנית
 - אזור מגורים א-2
 - אזור מגורים ב-2
 - דרך קיימת
 - הרחבת דרך
 - קו חלקה קיימת
 - קו חלקה חדשה
 - גבול גוש

הועדה המקומית להשגת תכנון ולבניה
גבעתיים
26.4.72 38
יושב ראש