

מאסיג 1-1
מחיל 2-2-מחיל

מרחב תכנון מקומי גבעתיים

תשריט מצורף לתכנית מס. 313
שנוי לתכנית המתאר מס. 53

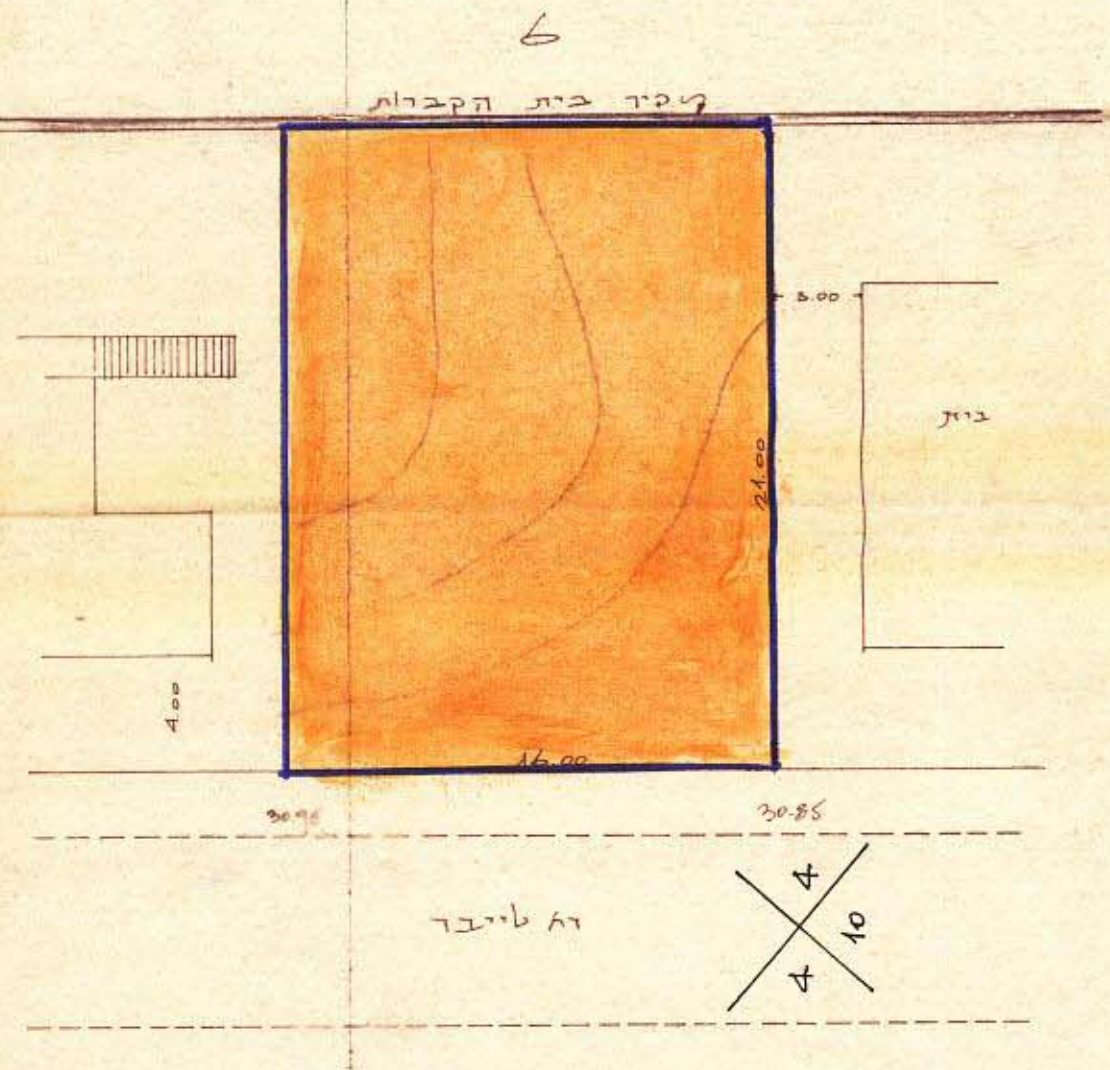
מחוז: תל אביב
נפה: תל אביב יפו
עיר: גבעתיים

היוזם: המועצה הדתית גבעתיים
בעל הקרקע: עיריית גבעתיים
המתכנן: א. משאלי-מ. אנגלמאיר. אדריכלים

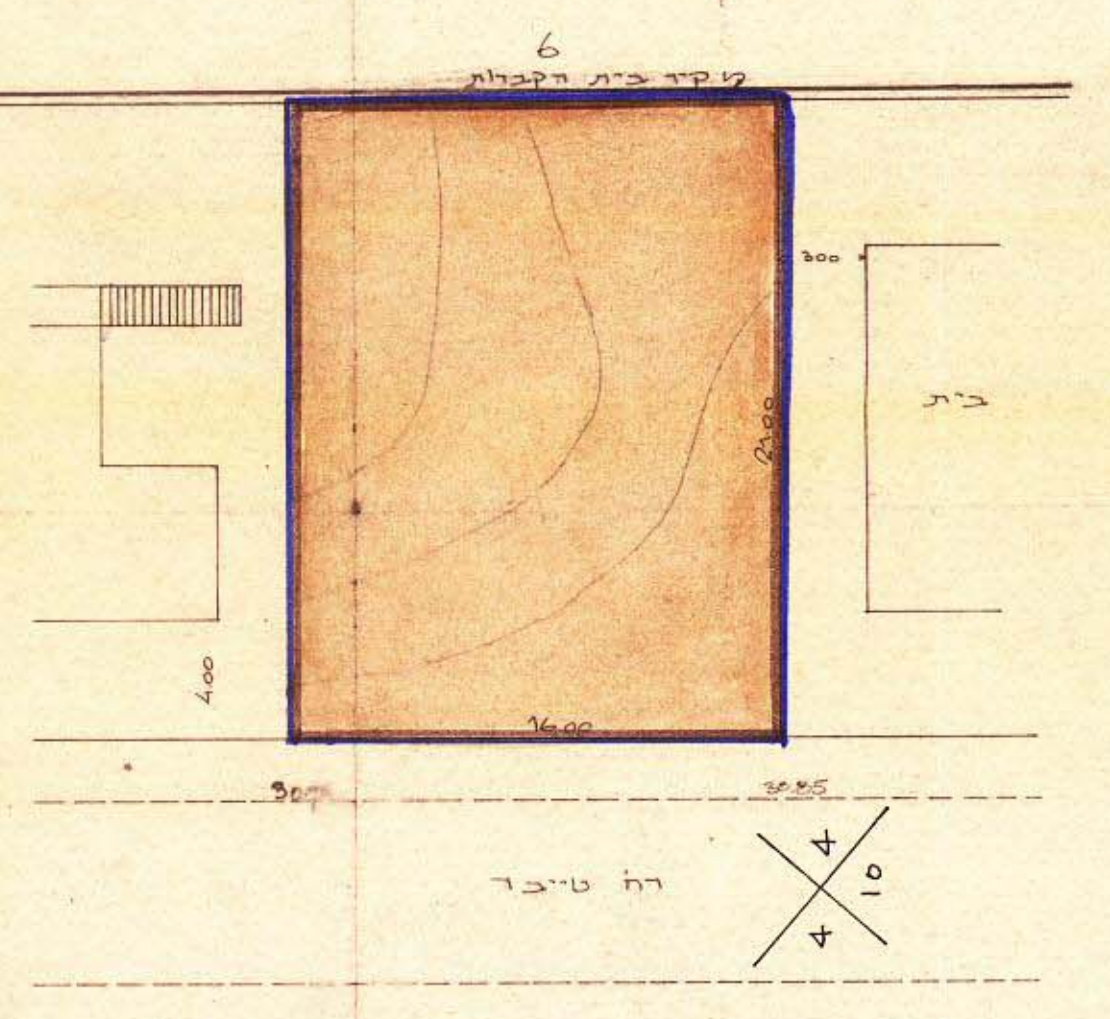
גוש: 6154

חלקה: 36

שטח התכנית: 337.00 מ²



מצב קיים 1:250



מצב חדש 1:250

מקרא

- גבול התכנית
- אזור מגורים א'
- אזור מגורים ב'
- שטח לבנין צבורי
- בית קברות קיים
- דרך קיימת
- אזור מגורים ב'

חתימות

בעל הקרקע:

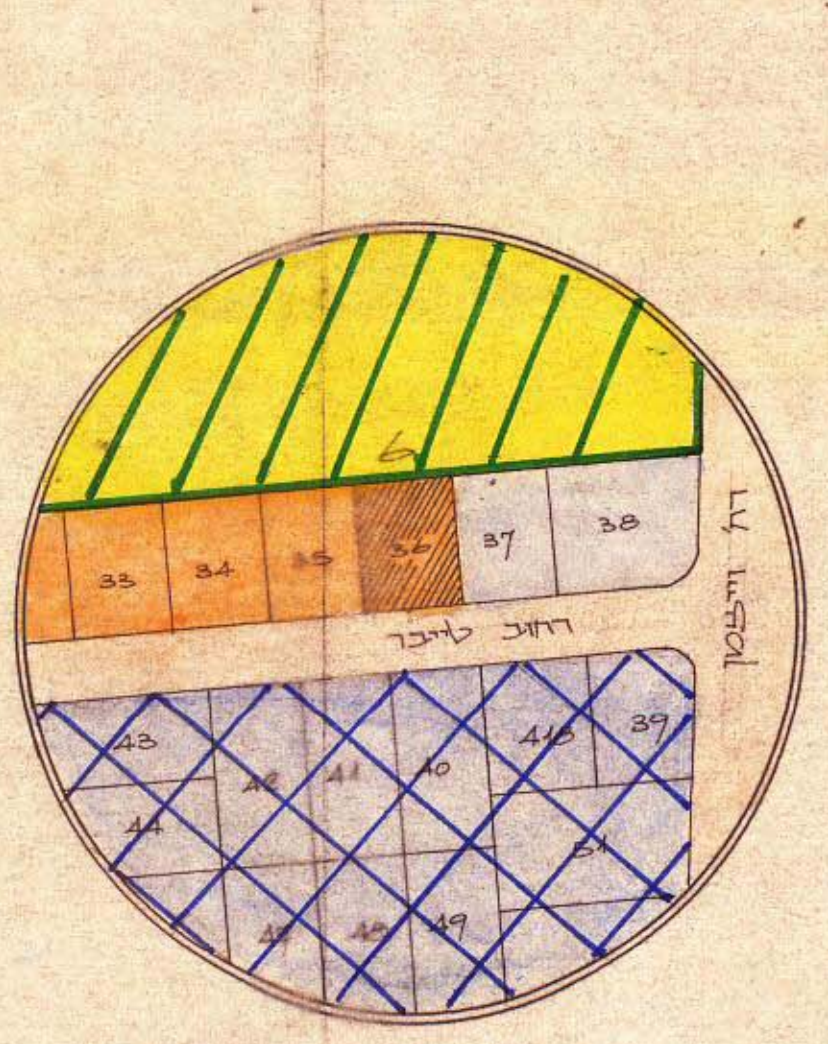
המתכנן:

מועצה דתית גבעתיים

הוצעה המקומית / תשנה לתכנון ולבניה	גוש: 6154
התכנית תקיפה לתוך הקרקע מס.	חלקה: 36
מועצה:	תאריך: 17

משרד הנ	הוק התכנון והבניה
מחוז: מאסיג	מרחב תכנון מקומי
תכנית: 1118	מס. 313
הוצעה המחוקקת בישיבתה ה-30 (20.10.75)	החלטה: 243.75

משרד הנ	הוק התכנון והבניה
מחוז: מאסיג	מרחב תכנון מקומי
תכנית: 1118	מס. 313
הוצעה המחוקקת בישיבתה ה-30 (20.10.75)	החלטה: 243.75



תקלים הסביבה קמ. 1:1250

גאודע-ניחול ומידע מקרקעין ונכסים בע
אימות אישור
אושרה לתוקף ע"י ועדה
שטח
חתימה