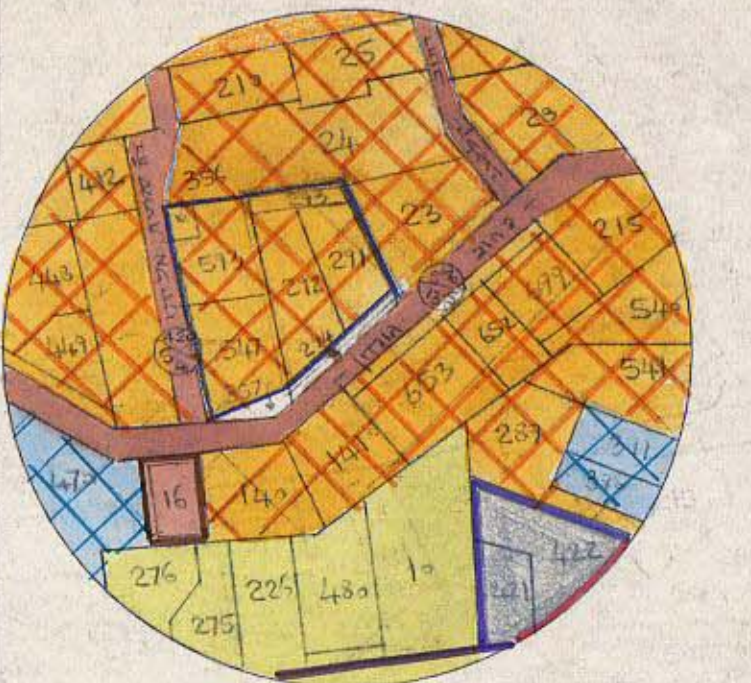


מחוז סכנון מקומי גבעתיים
תשריט משוקף להכנת מס' גבעתיים
שטח להכנת מס' מספר גבעתיים מס' 53

מחוז : טל-אביב
נפה : טל-אביב-יפו
עיר : גבעתיים
גוש : 6163
חלקות : 23, 293, 292, 291
השטח : 3345 מ"ר

היוזם : הועדה המקומית לזכרון וינהיה גבעתיים
בעל הקרקע : מנהל מקרקעי ישראל
עורך הסכמה : אד"ר צבי מילר מחוז סינין 15 גבעתיים

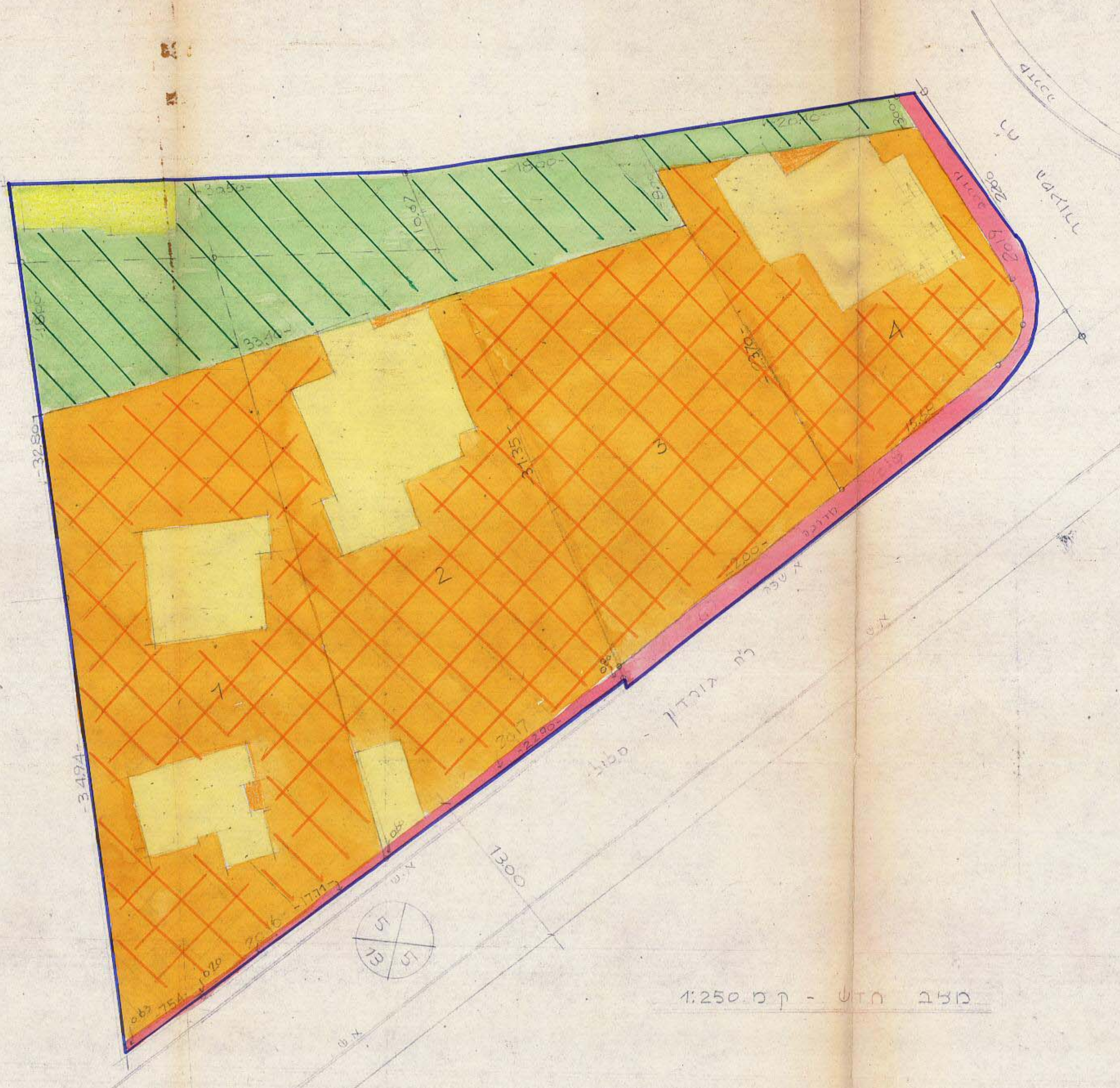


תשריט הסכמה ק"מ. 1:2500

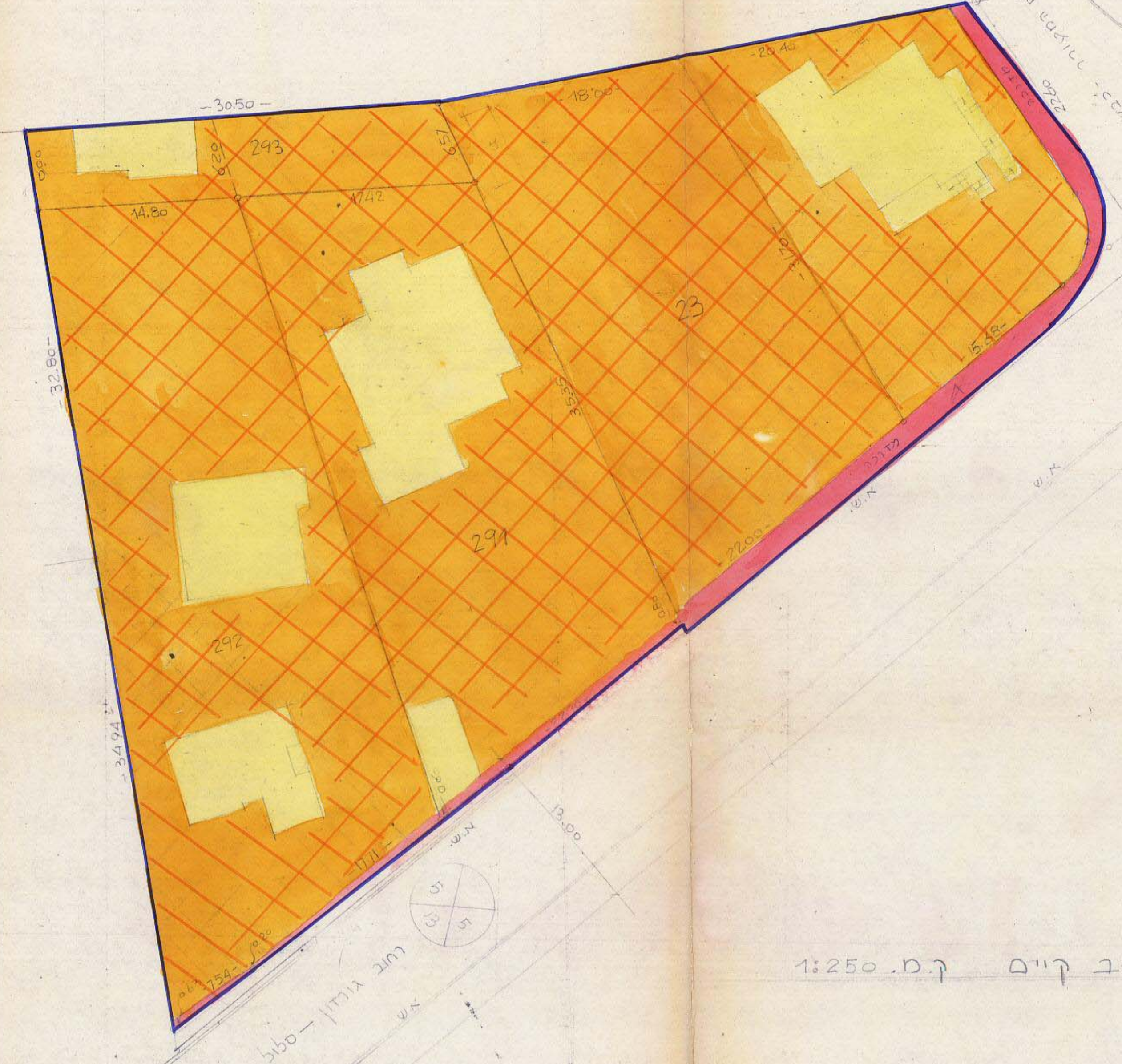
מספר הסכים
חוק הנוטריונות תשכ"ג
מס' 15
צבי מילר
אדריכל
הועדה המקומית / הישיבה לתכנון וינהיה גבעתיים
תשריט מס' 53
14.1.81

מס' חלקה	שטח	מס' חלקה	שטח	מס' חלקה	שטח
292	795	9	921	1	533
291	790	16	774	2	671
23	1378	47	522	3	550
293	182	89	720	4	461
סך הכל	3345	161	3184	סך הכל	2815

- מקרא :
- גבול הסכמה
- זוהי קיימת
- זוהי מוצעת או הרחבה
- צדד מוגנים א
- צדד מוגנים ב
- צדד מוגנים ג
- שטח עבור פתוח מוצע
- שטח לבנין צבוי
- צדד מכהר
- מבנה להקניסה
- מספר הזנך
- קו צבן מעיסל מגבול הזנך
- מחב פ' דרך
- חזית מוכיח קטנות
- חזית משהדיות



מסב חדש - ק"מ. 1:250



מסב קיים - ק"מ. 1:250