

מרחב תכנון מקומי גבעתיים.

תכנית מפורטת מס' גב/277 א'  
שנוי תכנית מס' גב/277

מחוז: תל-אביב-יפו.

נפה: תל-אביב-יפו.

עיר: גבעתיים.

היוזם: הועדה המקומית.

בעל הקרקע: מ.וש. גרול.

י.ות.קפלן.  
א.וא.משאלי.



המתכנן: א.משאלי-מ.אנגלמאיר אדריכלים.

גוש: 6161.

חלקה: 388, 387.

שטח התכנית: 781.00 מ<sup>2</sup>.

ק.מ. 1 = 250.

מקרא:

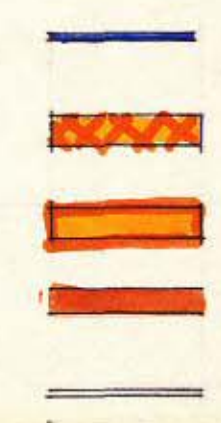
גבול התכנית:

אזור מגורים א' 2:

אזור מגורים א' מיוחד:

דרך קיימת:

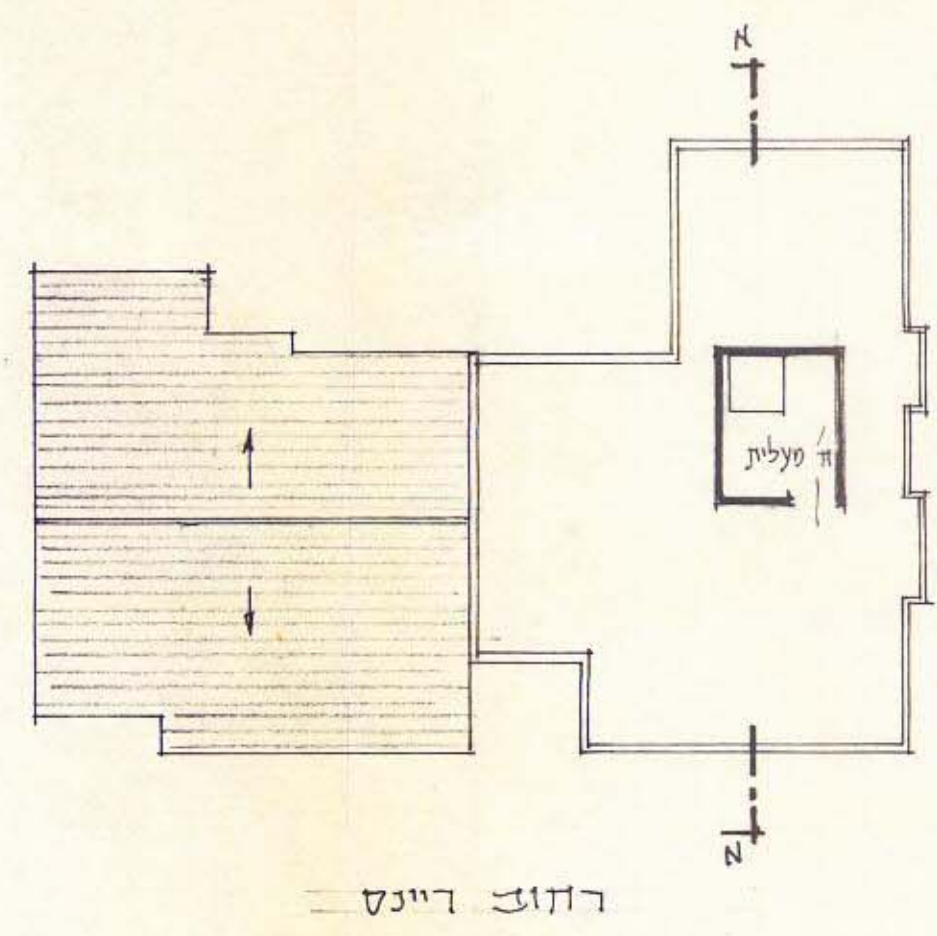
קיר משותף:



המתכנן: *[Signature]*

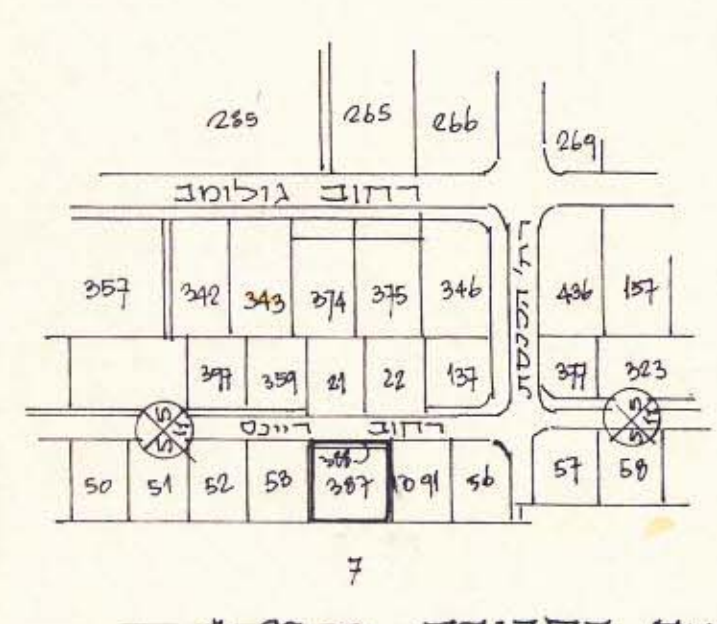
בעל הקרקע: *[Signature]* 10

תאריך: 6.11.83

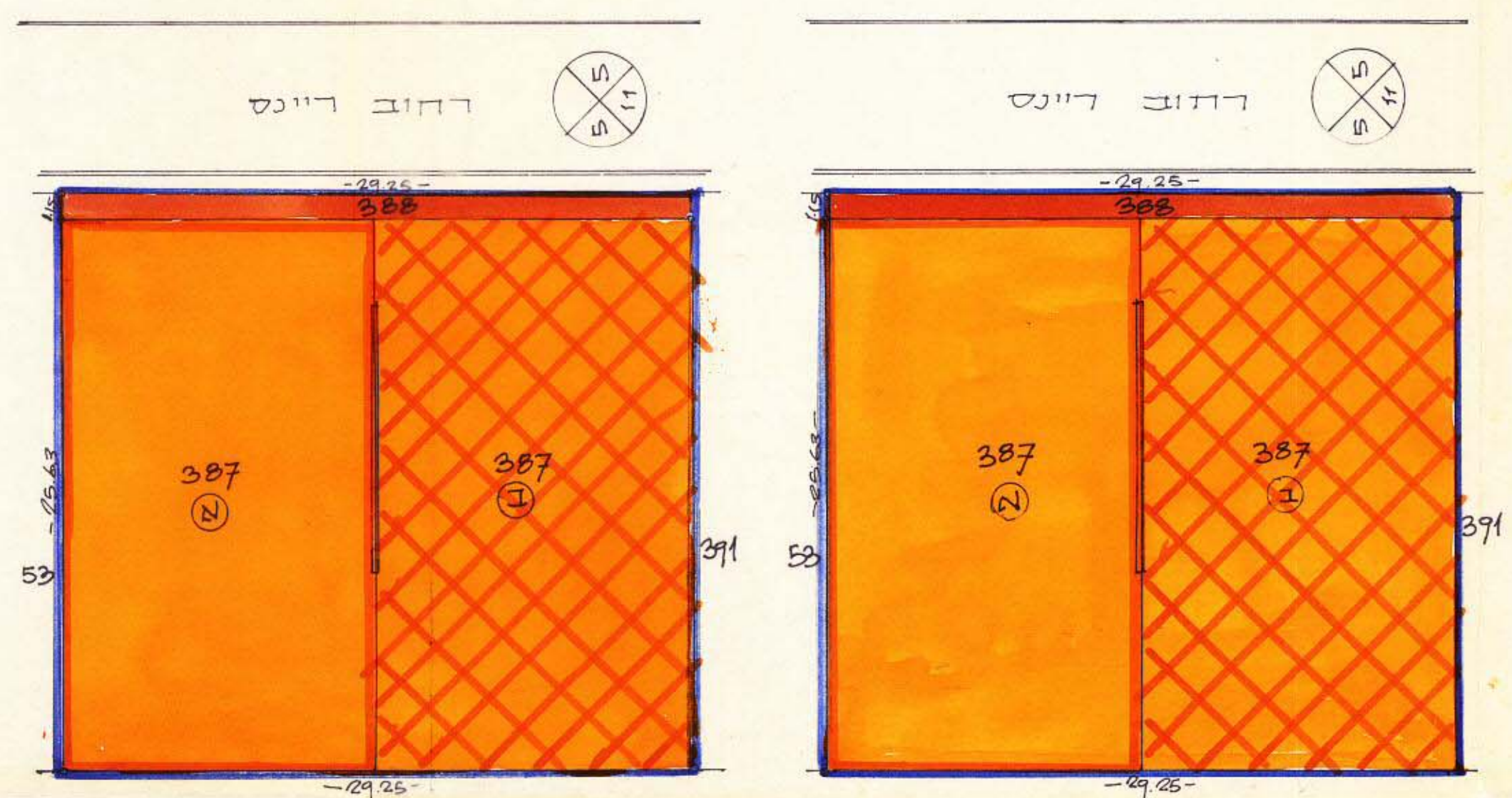


רחוב ריינס

תכנית קומות גג: 1/200



תלמיים הדביבה: 1/2500

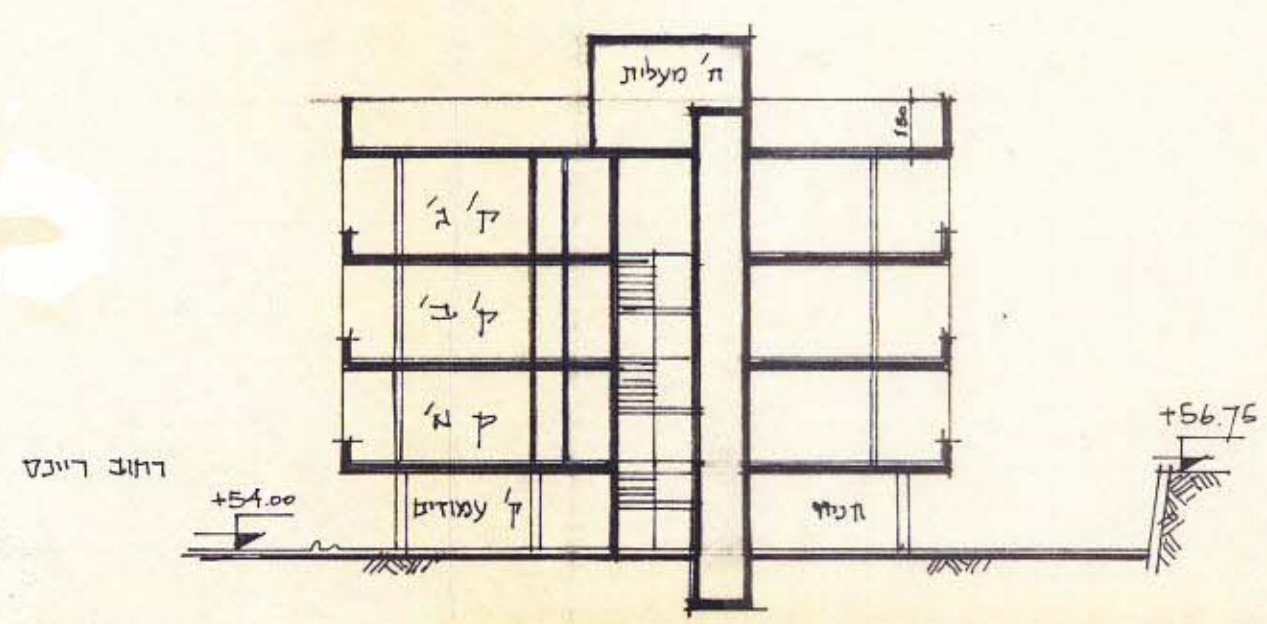


רחוב ריינס

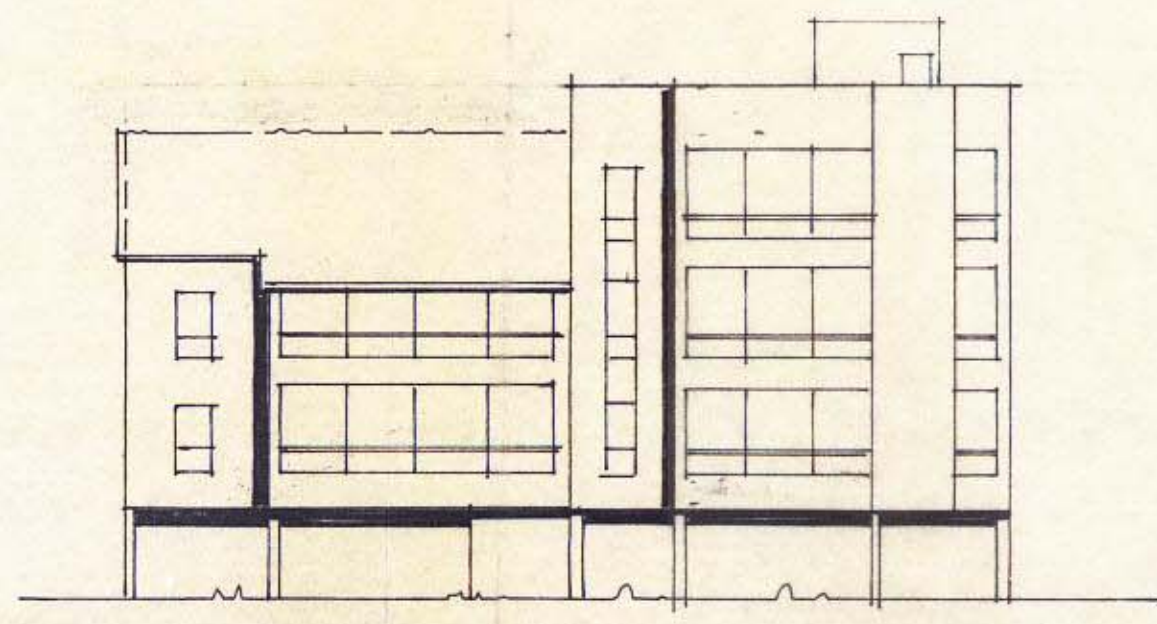
רחוב ריינס

מלב מוצע

מלב קיים



חוקר נ-נ: 1/200



חזית לפנינת: 1/200

טבלת עמקות

יעוד	שטח	מס' החלקה
לבניה	373.00 מ <sup>2</sup>	387 א'
לבניה	373.00 מ <sup>2</sup>	387 ב'
דרך	35.00 מ <sup>2</sup>	388