

מארג-2
אחראי-2-ה'תש"ב

מרחב תכנון מקומי גבעתיים

תשריט מצורף לתכ' מס' 292
שנוי לתכנית המתאר מס' 53

מחוז : תל-אביב

נפה : תל-אביב-יפו

עיר : גבעתיים

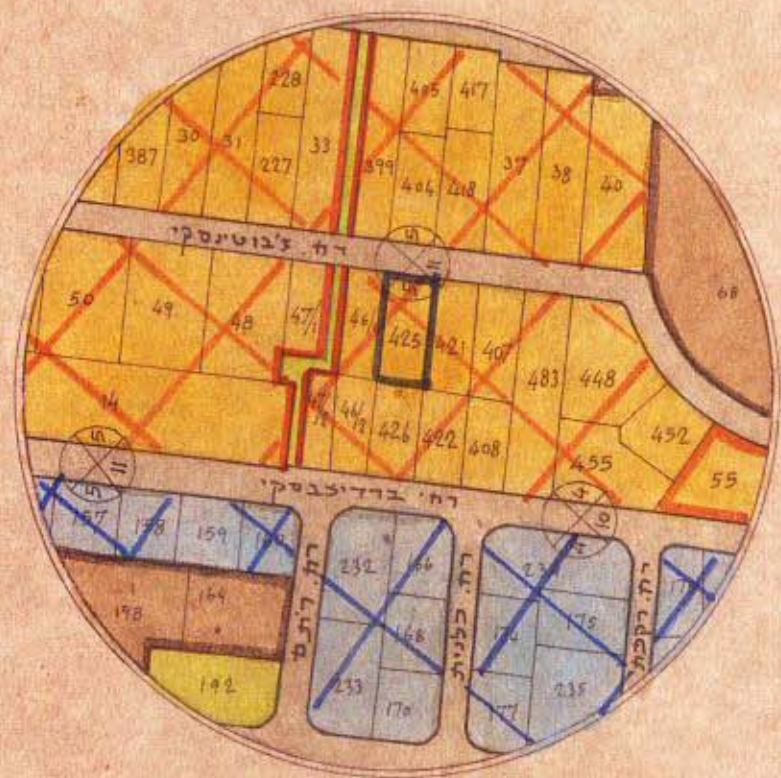
גוש : 6160

חלקה : 425

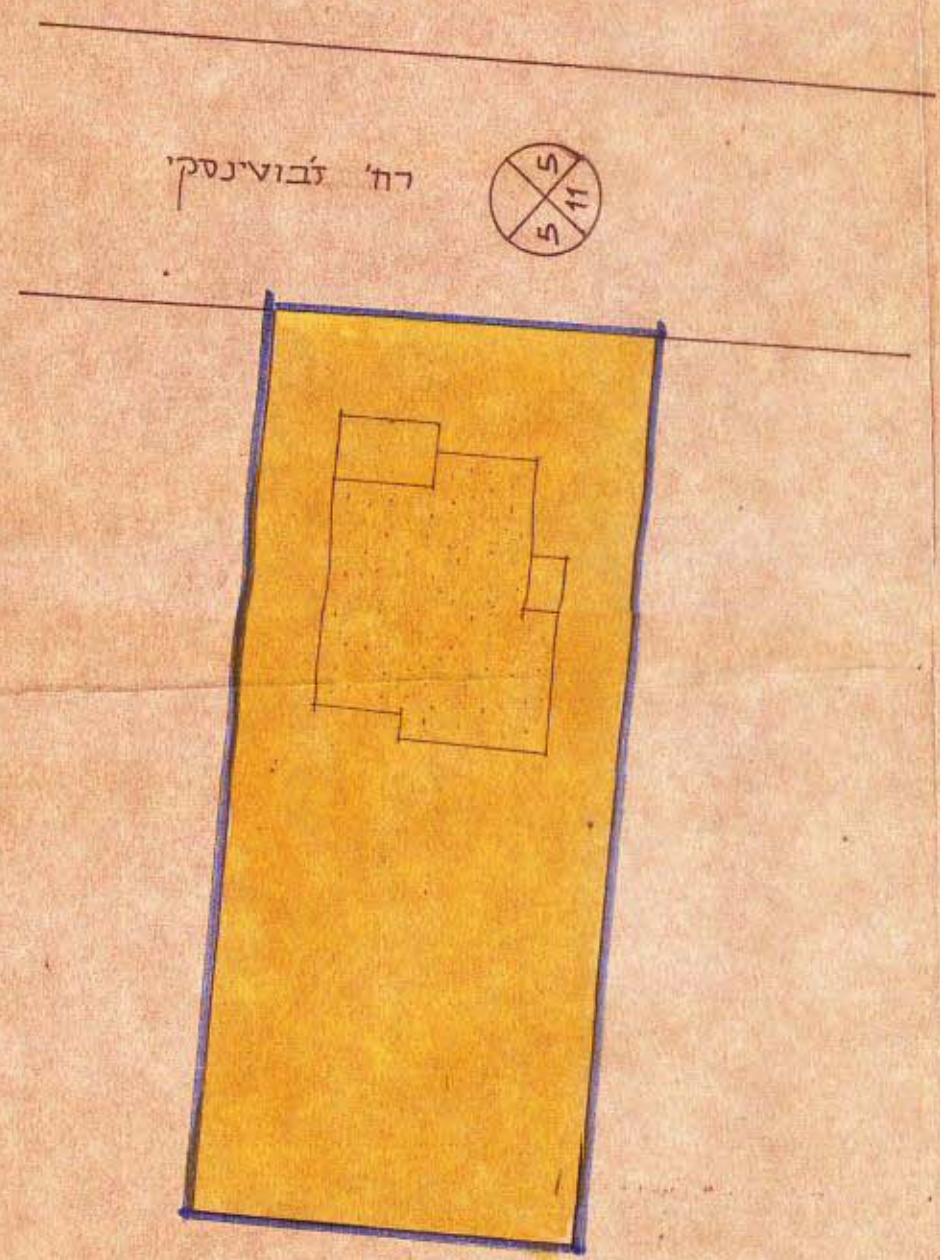
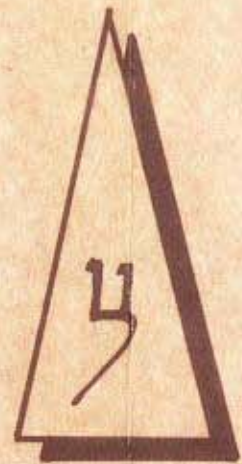
היוזם : הועדה המקומית לתכנון ולבניה גבעתיים

שטח התכנית : 586 מ"ר

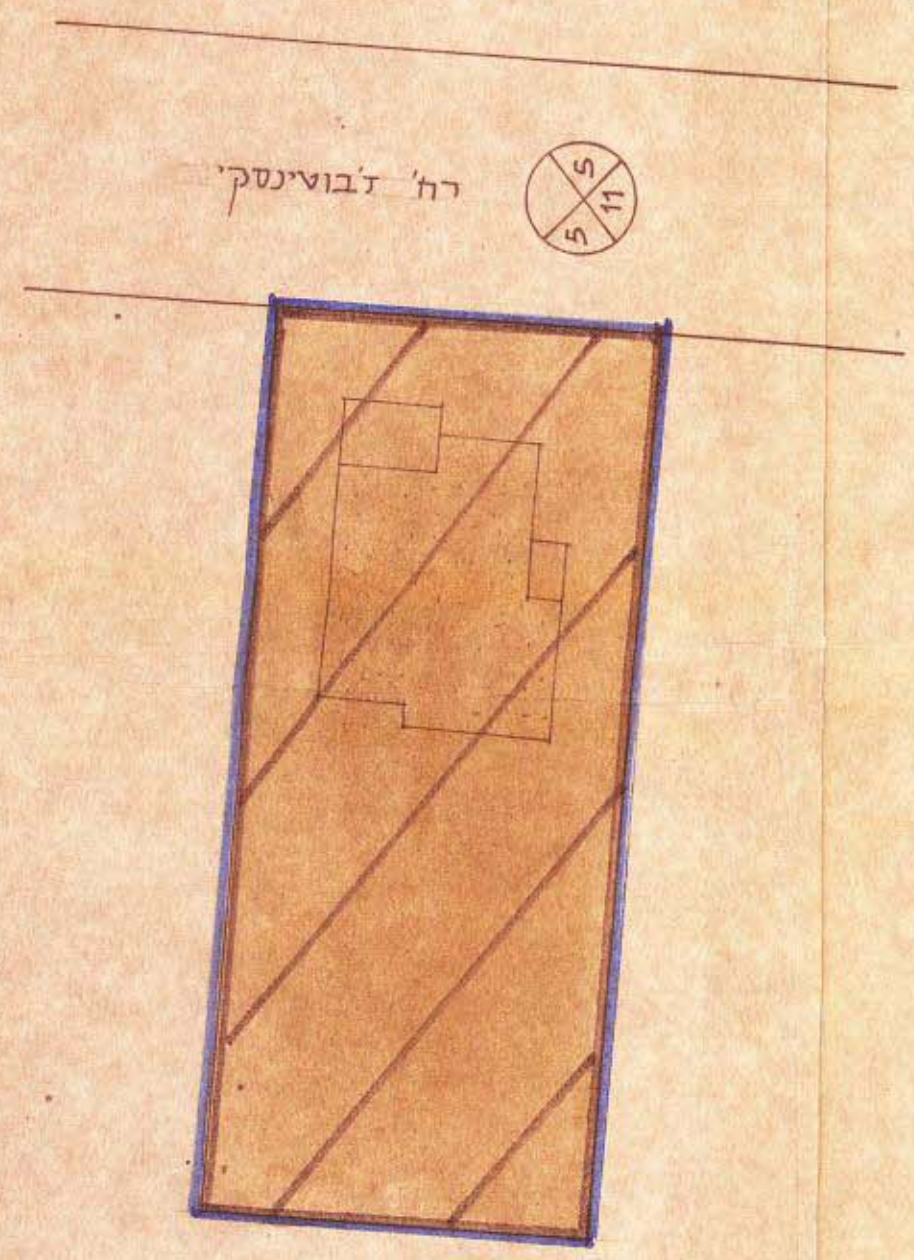
בעלות קרקע : מנהל מקרקעי ישראל



תרשים הסביבה
ק.מ. 1:2500



מצב קיים
ק.מ. 1:312⁵



מצב חדש
ק.מ. 1:312⁵

משרד הפנים
חוק התכנון והבניה תשכ"ה-1965
מחוז תל-אביב
מרחב תכנון מקומי גבעתיים
תכנית לניג' אזורי' מס' 292
תכנית מחזורית בשינוי ח' מס' 205
החליטה להחליט לתת תוקף
24.12.73
207
ד. 177
וע"מ ראש העיר

משרד הפנים
חוק התכנון והבניה תשכ"ה-1965
מחוז תל-אביב
מרחב תכנון מקומי גבעתיים
תכנית לניג' אזורי' מס' 292
תכנית מחזורית בשינוי ח' מס' 193
מס' 23773
החליטה להסדיר את
התכנית
27.12.73
ד. 177
וע"מ ראש העיר

הועדה המקומית / המשנה לתכנון ולבניה
גבעתיים
תכנית התמל"מ למח' חוקי' מס' 58
27.12.73
וע"מ ראש העיר

מקרא

-  גבול התכנית
-  אזור מגורים
-  אזור מגורים ב-2
-  שטח מוצע לבניני צבור
-  מבנה קיים
-  שביל להולכי רגל
-  דרך קיימת
-  אזור מגורים מיוחד
-  שטח צבורי פתוח
-  שטח קיים לבניני צבור