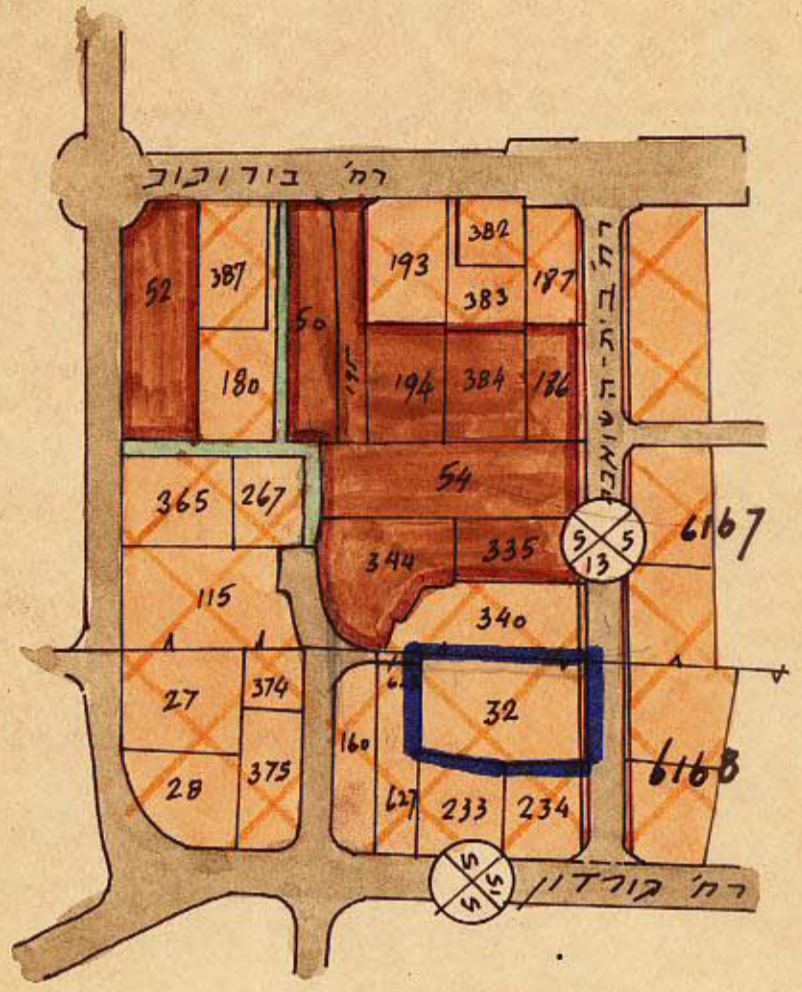
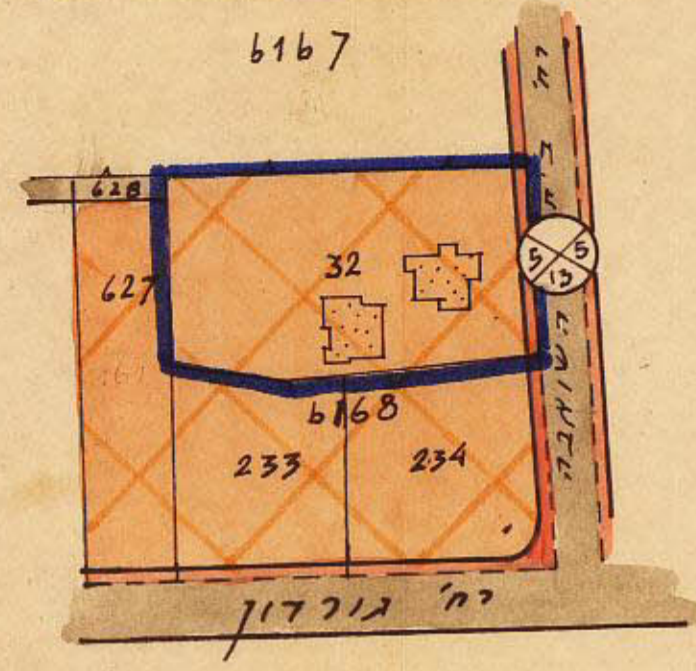


מרחב תכנון מקומי גבעתיים
 נשיטת תכנית מעוררת מס 243

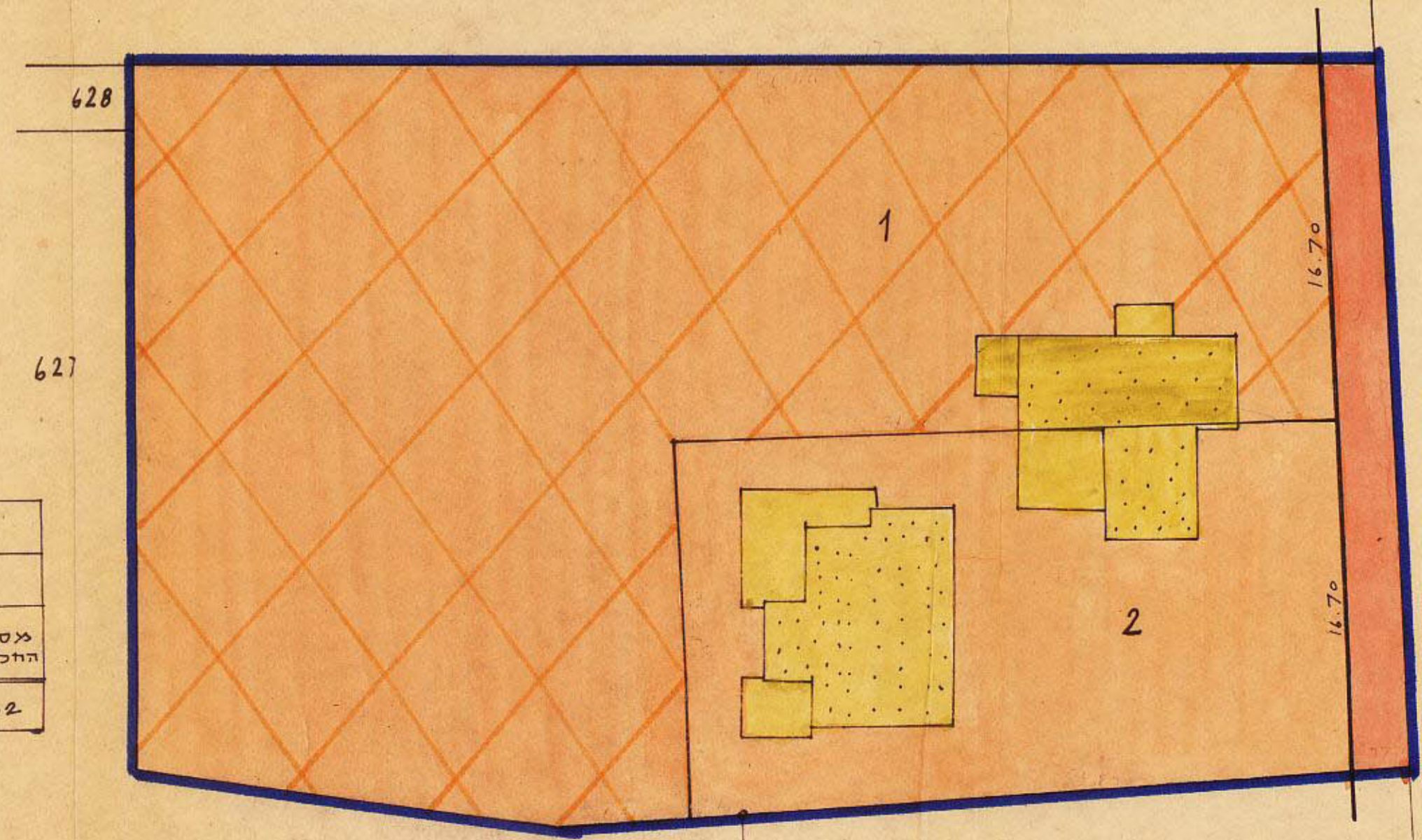
מחוז תל-אביב
 נדה תל-אביב-ידו
 עיר גבעתיים
 קושי 6168
 חלקה 32
 הבעלי מנהל מקרקעי ישראל
 יוזם התכנית: א. צד

מצב קיים
 1:1250



תרשים הסביבה
 ק.מ. 1:2500

מצב חדש
 ק.מ. 1:250



מקרא:

- גבול התכנית
- מבנים להריסה
- אזור מגורים א
- הומבת דרך
- שטח קיים לבנייה צמוד
- קו בנין
- יומב הדרך

לוח שטחים			
מצב חדש		מצב קיים	
מס' חלקה	שטח בג'ר	יעוד לבניה	מס' חלקה
1	88	מגורים 2-א	32
2	537	מגורים א	2060
1972			

חוק התכנון והבניה תשכ"ה-1965
 מרחב תכנון מקומי
 מס' 243
 חכמת ארץ
 154
 הועדה המחוזית בשיבתה ה
 החליטה לתת חוקף
 מס' 24.1.72
 חכמת ארץ לעיל
 סגן מנהל כלל תכנון
 יושב ראש הועדה

משרד הפנים
 חוק התכנון והבניה תשכ"ה-1965
 מרחב תכנון מקומי
 מס' 243
 חכמת ארץ
 154
 הועדה המחוזית בשיבתה ה
 החליטה להפקיד את
 התכנית הארצית לעיל
 סגן מנהל כלל תכנון
 יושב ראש הועדה

הועדה המקומית / המשנה לתכנון ולבניה
 גבעתיים
 התכנית המוצגת למתן חוקף מס' 30
 מס' 19.7.72
 מוכרז