
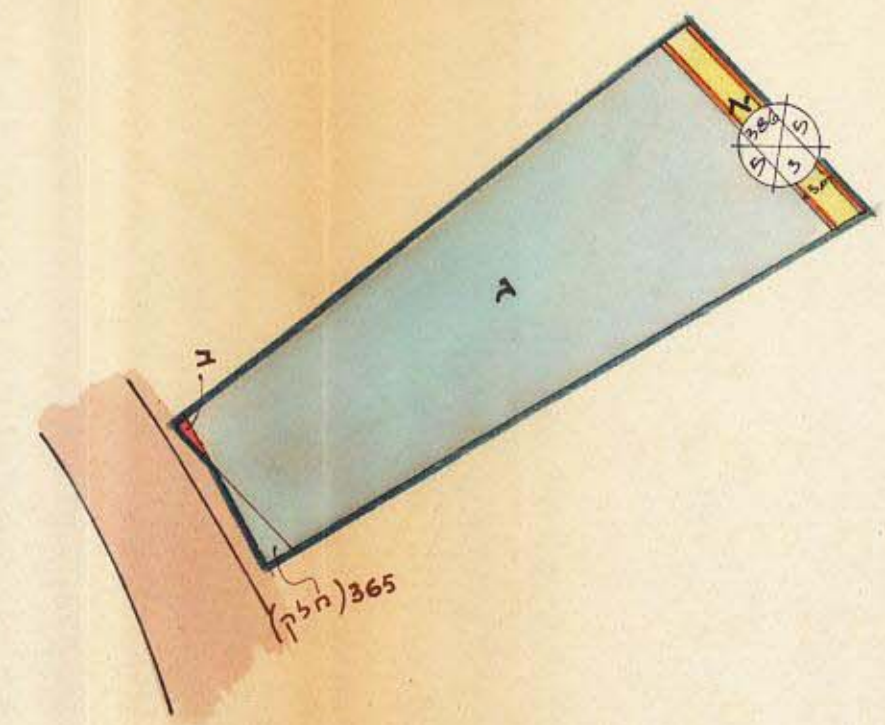


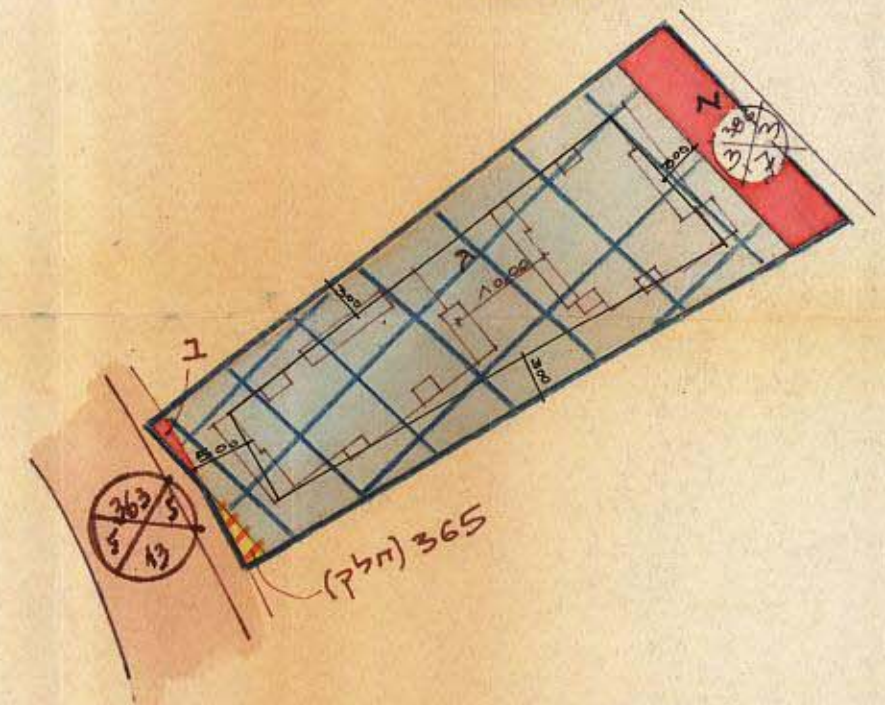
# מרחב תכנון מקומי גבעתיים

## תסריט מצורף לתכנית מפורטת 172

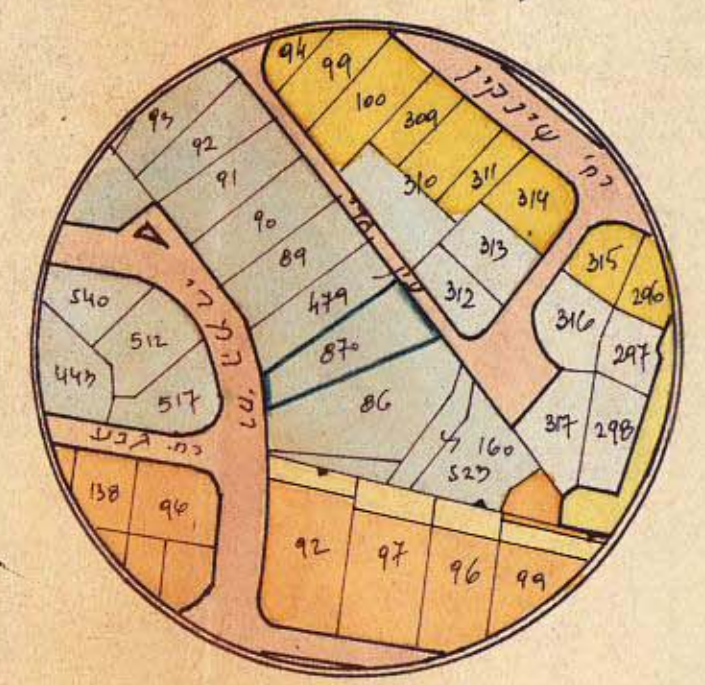
מצב קיים  
1:625



מצב חדש  
1:625



מצב קיים  
ק.מ. 1:2500



עבלת יעוד השטחים

סמל	השטח במ"ר	יעוד
N	163.00	הרחבת דרך
B	3.00	הרחבת דרך
G	843.00	מזון ב' (מפולש)
365 (חלק)	1500	שטח צבועי פתוח
ס"ה	934.00	סה"כ

מחוז: תל-אביב  
נפה: תל אביב  
עיר: גבעתיים  
גוש: 6166  
חלקה: 87 חלק מ-365  
שטח התכנית: 934 מ"ר  
בעל הקרקע: בן חיים יונה  
יוזם התכנית: בן חיים יונה  
עורך התכנית: חב"קורה בע"מ רח' הרצל 29 ר"ג.

מקרא:

- אזור מגורים א'
- ב' ---
- ג' ---
- ב' (מפולש)
- שטח צבועי פתוח
- הרחבת הדרך
- דרך קיימת
- מספר הדרך
- קו בנין מינימלי
- רוחב הדרך
- ביטול דרך
- שביל להולכי רגל

משרד הפנים  
חוק התכנון והבניה תשכ"ה-1965  
מחוז: תל-אביב  
מרחב תכנון מקומי  
תכנית: א-1  
הועדה המחוזית ביטלה ה-172  
מיום: 25.3.68  
התכנית הוגשה לעיל  
סגן מנהל כללי לתכנון: יושב ראש הוועדה

הועדה המקומית / הכנסת לתכנית  
ג כ ע ז  
התכנית נוסדה להפקדה בישיבה מס 30 מיום 29.1.66  
יושב ראש: יושב ראש

משרד הפנים  
חוק התכנון והבניה תשכ"ה-1965  
מחוז: תל-אביב  
מרחב תכנון מקומי  
תכנית: א-1  
הועדה המחוזית ביטלה ה-58  
מיום: 9.9.68  
התכנית הוגשה לעיל  
סגן מנהל כללי לתכנון: יושב ראש הוועדה

התימות

1. בעל הקרקע: צחיים בע"מ
2. יוזם התכנית: צחיים בע"מ
3. עורך התכנית: צחיים בע"מ

חברת "קורה בע"מ"  
רח' הרצל 29 ר"ג  
תל-אביב