

מאג-1-1
אח"ל / אש"ל / אש"ל

מרחב תכנון מקומי גבעתיים

תסריט מצורף לתכנית מס' 198

שנוי לתכנית מתאר

מחוז : תל-אביב

נפה : תל-אביב יפו

עיר : גבעתיים

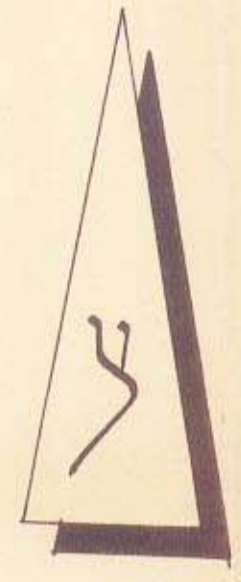
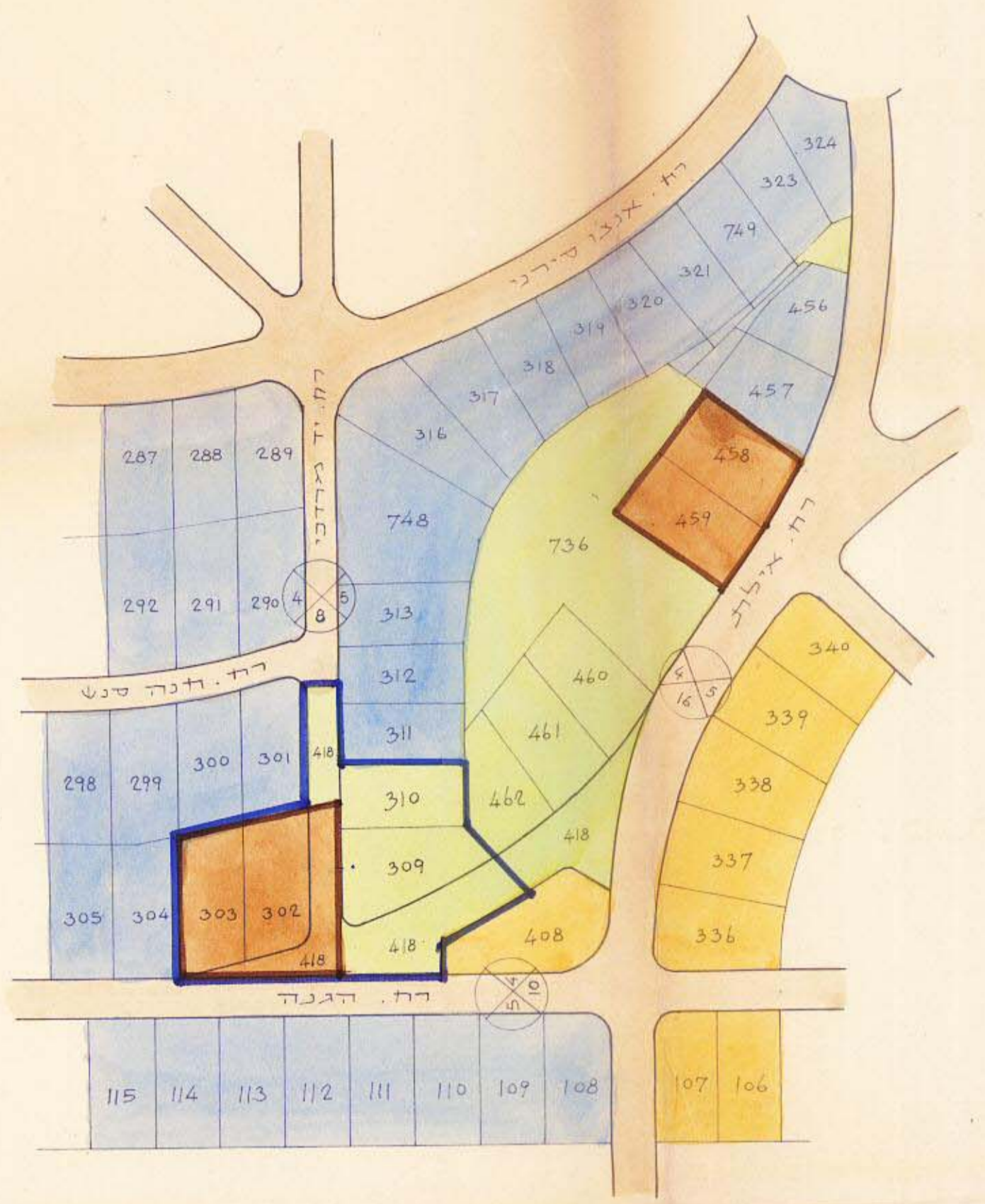
גוש : 6154

חלקות : 418, 303, 302, 310, 309 (חלק)

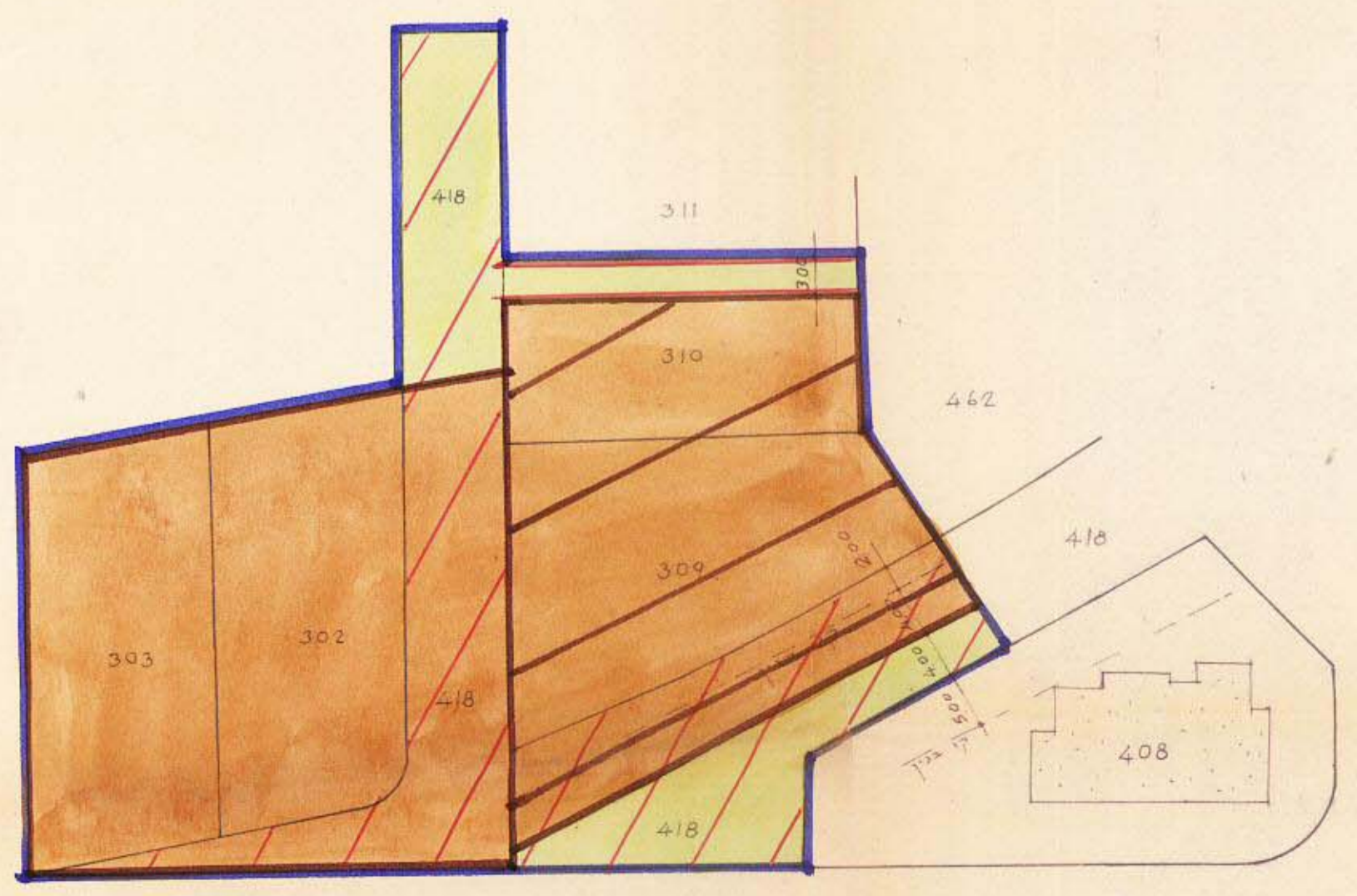
היוזם : הועדה המקומית לבניה ולתכנון גבעתיים

שטח התכנית : 3135 מ"ר

בעלות קרקע : עיריית גבעתיים

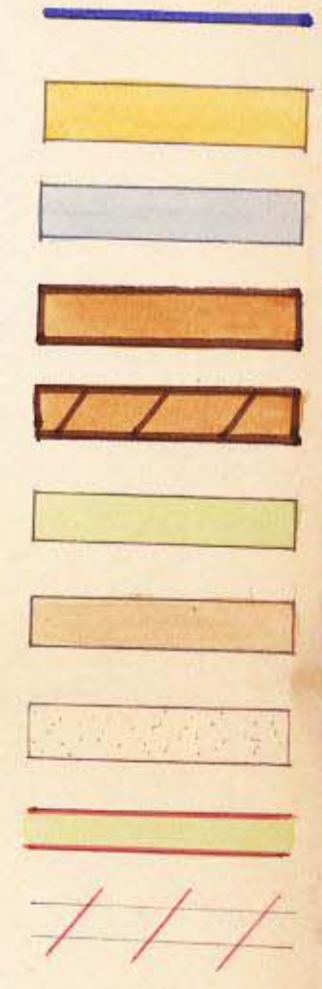


תרשים הסביבה
ומצב קיים
1:1250



מצב חדש
1:500

לוח שטחים						
חלקה	שטח	מצב חדש			מצב קיים	
		שטח פתוח	שטח צבורי	שטח לבנין	שטח פתוח	שטח צבורי
309	537					537
310	393	84	309			393
302	487		487			487
303	490		490			490
418 (חלק)	1228	192	424	612	424	804
ס'ד	3135	84	1038	1401	1401	1734



- גבול התכנית
- אזור מגורים א'
- אזור מגורים ב'
- שטח קיים לבנין צבור
- שטח מוצע לבנין צבור
- שטח צבורי פתוח קיים
- דרך קיימת
- מבנה קיים
- שביל להולכי רגל
- דרך לביטול

משרד רכוש
חוק התכנון והבניה תשכ"ה-1965
מחוז תל-אביב
מרחב תכנון מקומי
תכנית שנוי אמ"מ מס' 198
הועדה המחוזית בשיבתה ה-104
מיום 4.5.70 החליטה לתת תוקף
קבוע לתכנית לעיל.
ד. רוזניץ
יושב ראש הועדה

משרד רכוש
חוק התכנון והבניה תשכ"ה-1965
מחוז תל-אביב
מרחב תכנון מקומי
תכנית שנוי אמ"מ מס' 198
הועדה המחוזית בשיבתה ה-104
מיום 4.5.70 החליטה לתת תוקף
קבוע לתכנית לעיל.
ד. רוזניץ
יושב ראש הועדה

הועדה המקומית / המשנה לתכנון ולבניה
גבעתיים
מיום 4.3.70
התכנית תש"ל לת"ת תוקף מס' 4
יושב ראש
מוכר