

מ/ש-1
 1/1 מ' 2 ב' 194

מרחב תכנון מקומי גבעתיים

תסריט מצורף לתכנית מס' 194
 שנוי לתכנית מתאר מס' 53

מחוז: תל-אביב

נפה: תל-אביב-יפו

עיר: גבעתיים

גוש: 6168

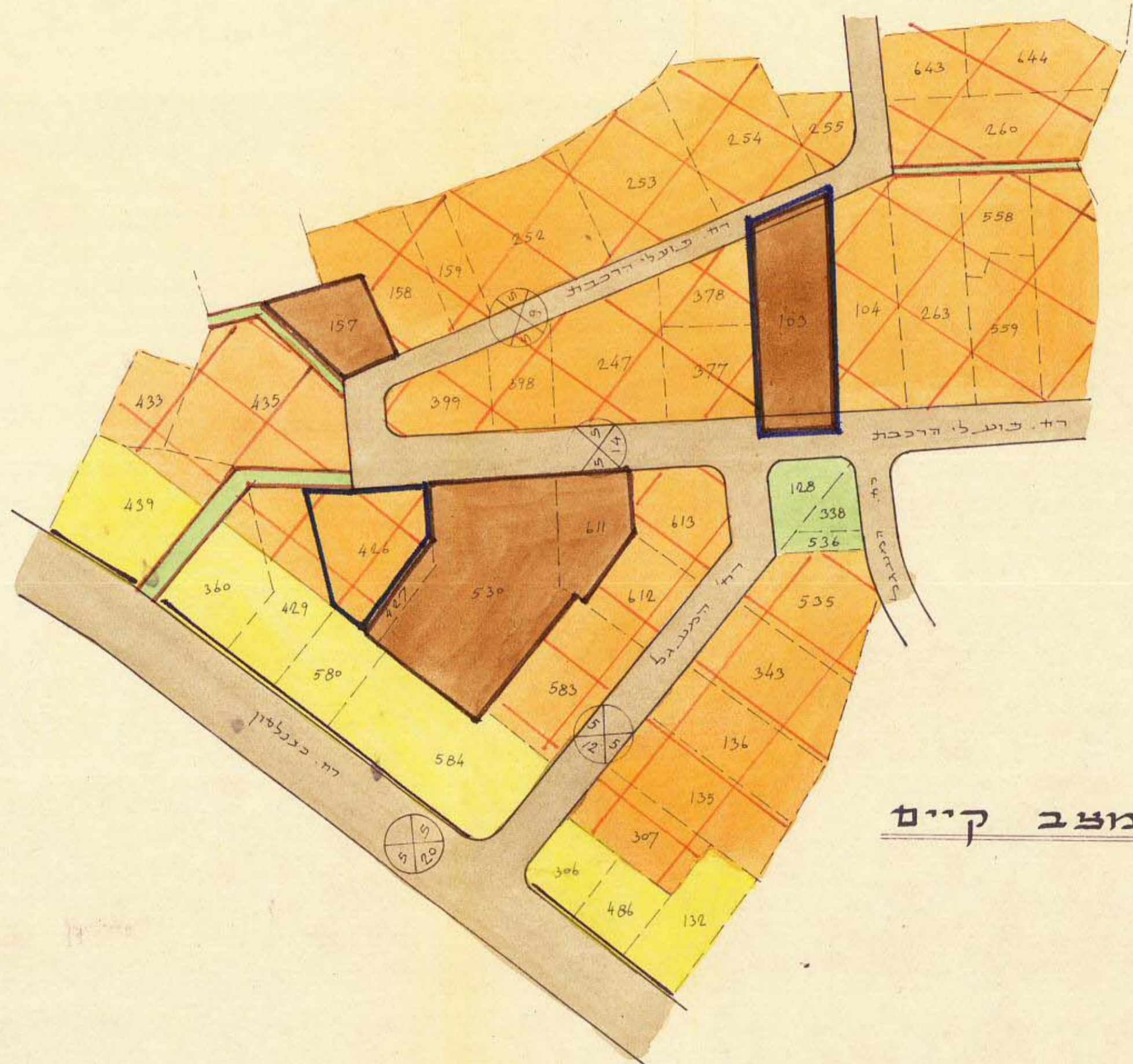
חלקות: 426, 103

היוצם: הועדה המקומית לבניה ולתכנון גבעתיים

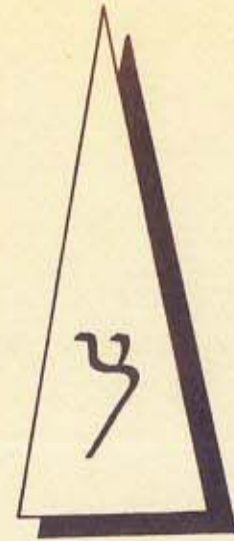
שטח התכנית: 2423 מ"ר

בעלות קרקע: חלקה 103 - עיריית גבעתיים

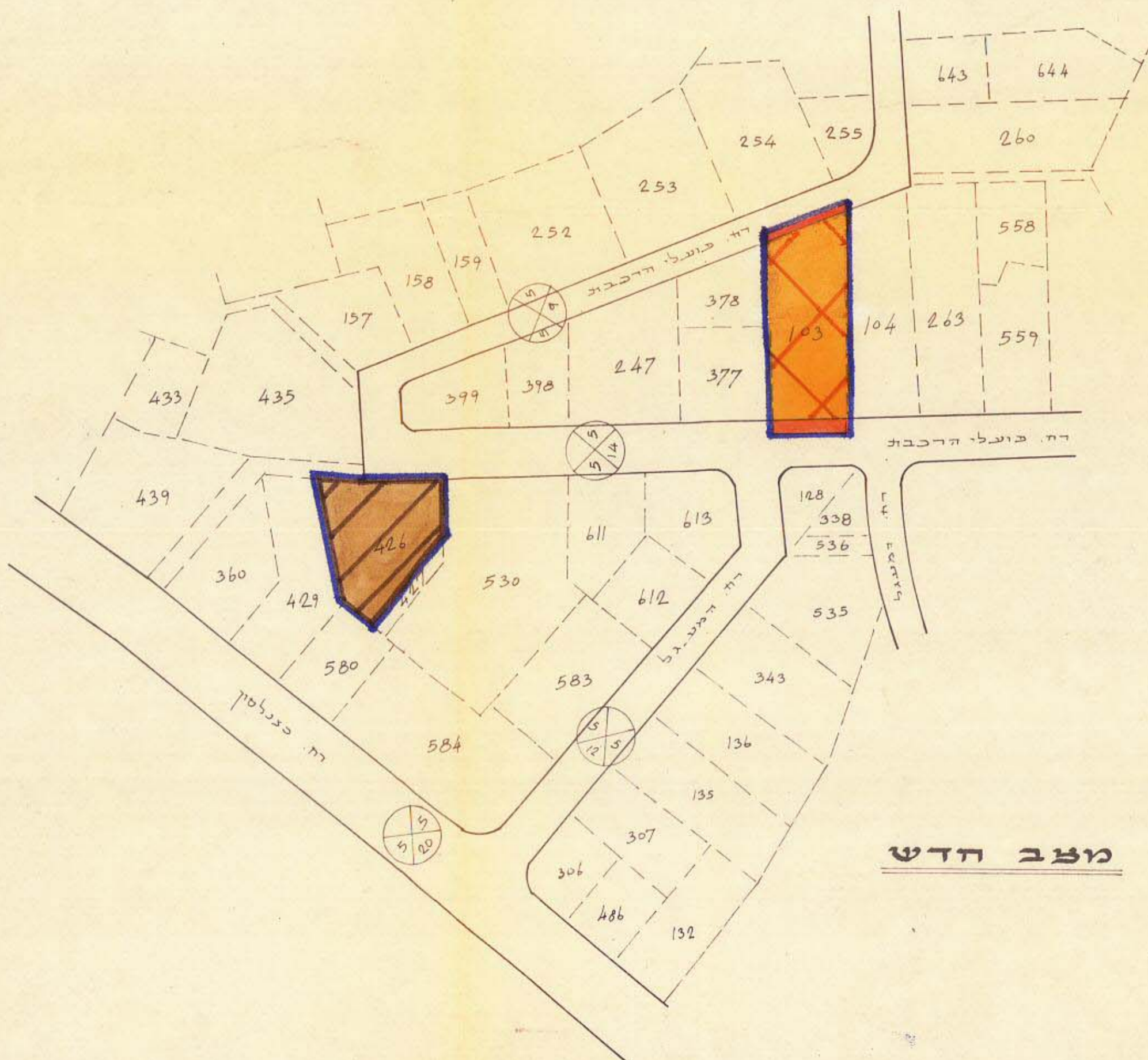
" 426 - מנהל מקרקעי ישראל



מצב קיים



ק.מ. 1:1250



מצב חדש

הועדה המקומית / המשנה לתכנון ולבניה
 גבעתיים
 תכנית תשלום לטחן חוקי מס' 11
 7.9.40
 מזכיר: יוסב רועש

מקרא

- אזור מגורים א - 2
- אזור מגורים ג'
- שטח קיים לבניני צבור
- שטח מוצע לבניני צבור
- דרך קיימת
- הרחבת דרך
- שטח צבוי פתוח
- שביל להולכי רגל
- חזית דנויות
- גבול חלקה קיימת
- גבול חלקה חדשה
- גבול התכנית

לוח שטחים					
מצב קיים		מצב חדש		חלקה	שטח כללי
יעוד	מגורים א	מגורים ב	מגורים ג		
1346	155	-	1191	103	1346
-	1077	-	-	426	1077
1346	1077	155	1191	סה	2423

מסדר הפנים
 חוק התכנון והבניה חש"ב-1965
 מס' 212/65
 מרחב תכנון מקומי
 תכנית מש"מ מס' 194
 חזית המרחית בשיבתה ה-116
 החליטה לתת חוקי
 ד. רוניק
 12.70.70

מסדר הפנים
 חוק התכנון והבניה חש"ב-1965
 מס' 212/65
 מרחב תכנון מקומי
 תכנית מש"מ מס' 194
 חזית המרחית בשיבתה ה-93
 החליטה לתת חוקי
 ד. רוניק
 12.70.70