


מאג-1-1
14 קנין-החלטה מס' 2

מרחב תכנון מקומי גבעתיים

תשריט מצורף לתכנית מס' 184

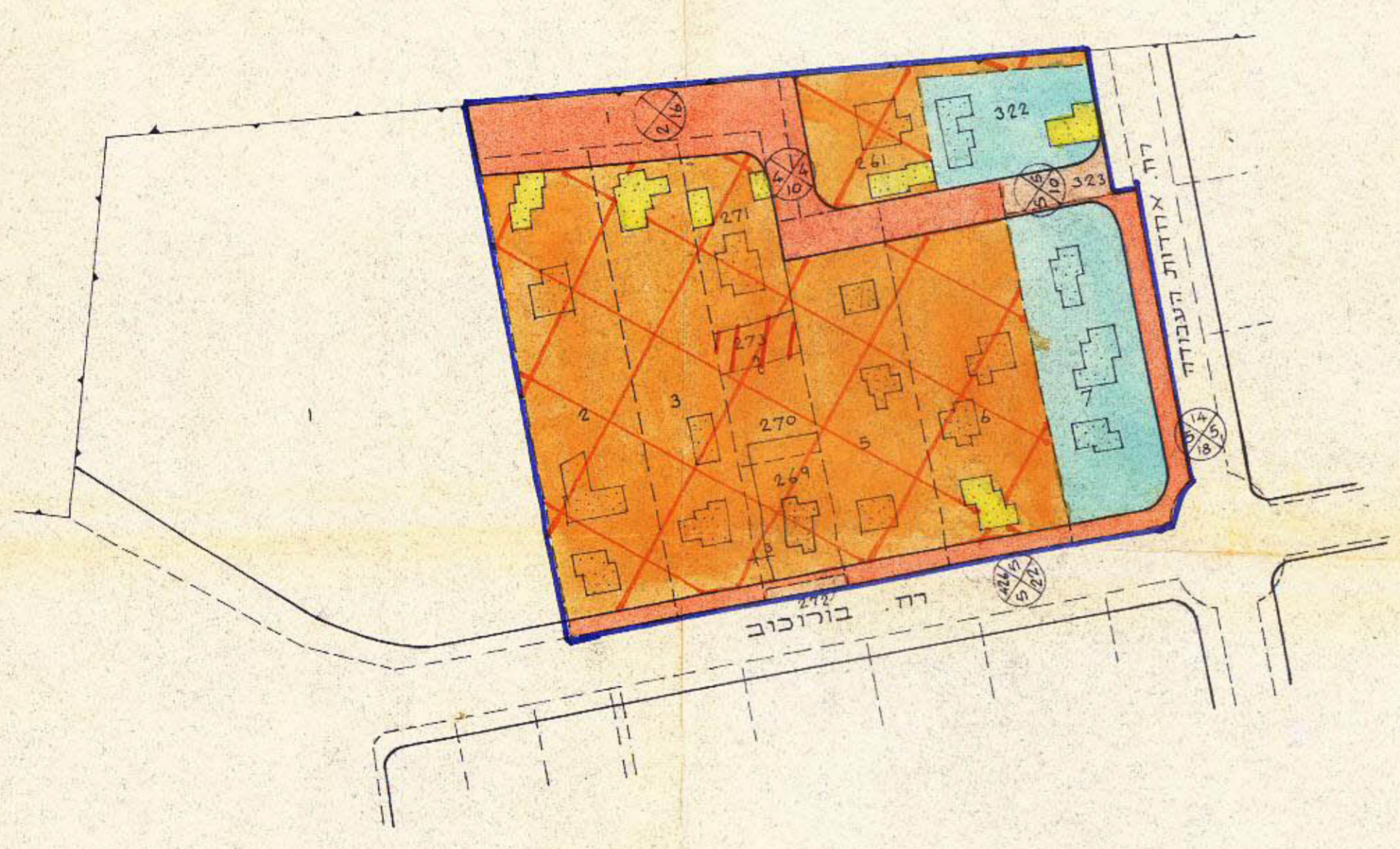
שנוי לתכנית ב.ע.מ. מס' 88



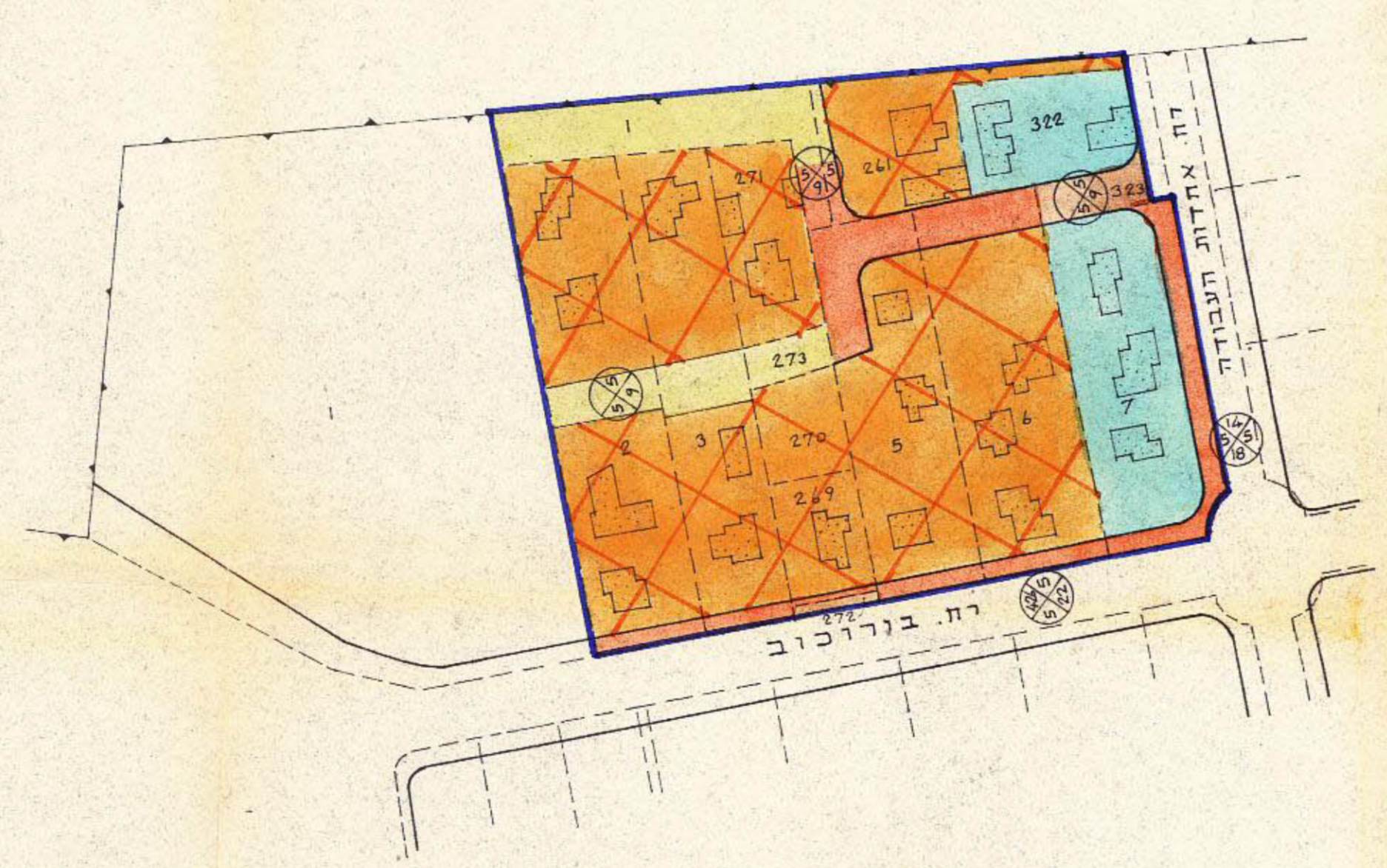
1:1250

מאג-1-1
14 קנין-החלטה מס' 2

מצב חדש



מצב קיים



מחוז : תל-אביב
נפה : תל-אביב-יפו
עיר : גבעתיים
גוש : 6167
חלקות : 1, 2, 3, 269, 270, 271 (חלק)
6, 7, 273, 5, 261, 322, 323
בעלות קרקע : מנהל מקרקעי ישראל
היוזם : הועדה המקומית לבניה ולתכנון גבעתיים
השטח : 16.900 מ"ר

משרד המרחב והתכנון
מחוז תל-אביב-יפו
תאריך: 1965
חתימה:

מקרא

-  גבול התכנית
-  אזור מגורים א-2
-  אזור מגורים ב'
-  שטח צבורי פתוח (שדרה)
-  דרך קיימת
-  דרך מוצעת
-  מבנה קיים
-  מבנה להריסה
-  גבול חלקה קיימת
-  גבול חלקה חדשה
-  מספר הדרך
-  קו בנין
-  רוחב הדרך
-  שדרה לביטול

משרד הפנים
מחוז תל-אביב-יפו
מס' 184
תאריך: 1965
חתימה:

משרד הפנים
מחוז תל-אביב-יפו
מס' 184
תאריך: 1965
חתימה:

הועדה המקומית / המשנה לתכנון ולבניה
מס' 26.5.64
תאריך: 1964
חתימה:

מצב חדש		מצב קיים		שטח בניה		גוש
דרך	אזור מגורים א-2	דרך	אזור מגורים ב'	אזור מגורים א-2	אזור מגורים ב'	חלקה
935		65	870	935 (חלק)		1 6167
212	2127	112	225	2002	2339	2 "
170	2188	90	230	2038	2358	3 "
30	543	30		543	573	269 "
	725			552	552	270 "
				173	173	273 "
85	863			948	948	271 "
348	1798	504		1642	2146	5 "
407	1998	379		2026	2405	6 "
481	1699	452	1728		2180	7 "
111	1025	35	50	1051	1136	261 "
	938				938	322 "
217		217			217	323 "
2.996	2.637	11.267	1.884	1.375	2.666	10975
						16900