

מארג 1-2
וארץ-2-101










בדרך תכנון עיר גבעתיים
לשירות אזורי פלנטה נ"ס'
שני פלנטה אזור גבעתיים

182

בדוק תל אביב
נפה: תל אביב-יפו
עיר: גבעתיים
גוש 6168
חלקה: 260
שטח: 1191 מ²

יוזם התכנית: עקורי, יוסף דלאל נעים רח' מודישין 103, ר"ג
בעל הקרקע: מנהל לקרקעי ישראל.
עורך התכנית: ש. אדלר רח' מעבול 6, ר"ג

צבי אדלר
מהנדס אדריכל
רמת-5, רמת-11

- בדקה י"ה:
-  גבול התכנית
 -  דרך קרויאל
 -  דרך חדשה
 -  אזור אגורים א
 -  אזור אגורים מיוחד
 -  שטח פבורי פלוח לזעם
 -  שטח לבנין פבורי
 -  לבנה להריסה
 -  ביטול דרך

החל מקום יום א' 9.11.1969
נחה תל אביב-יפו
תכנון ופיקוח

הועדה המקומית / המשנה לתכנון ולבניה
גבעתיים
התכנית תמלצה להפקדה בישיבה מס' 40 מיום 22.10.69
מוזכר

משרד הפנים
חוק התכנון והבניה תשכ"ה-1965
מחוז א"ת
מרחב תכנון מקומי גבעתיים
תכנית ע"י אדלר מס' 182
הועדה המחוזית בשיבתה ה' 90
יוזם החליטה לתת תוקף לרקנית הנכונה לעיל
סגן מנהל כלל לתכנון

משרד הפנים
חוק התכנון והבניה תשכ"ה-1965
מחוז א"ת
מרחב תכנון מקומי גבעתיים
תכנית ע"י אדלר מס' 182
הועדה המחוזית בשיבתה ה' 90
יוזם החליטה להפקיד את התכנית הנכונה לעיל
סגן מנהל כלל לתכנון

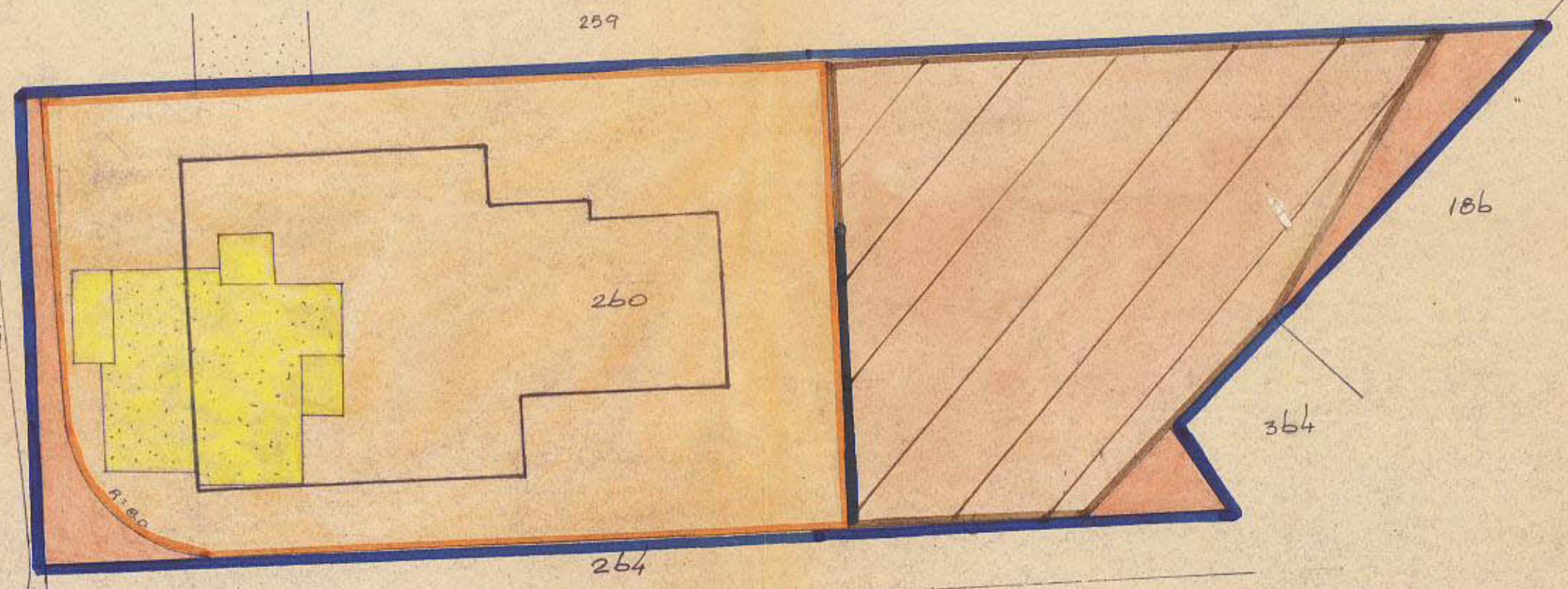
23.2.70

23.2.70

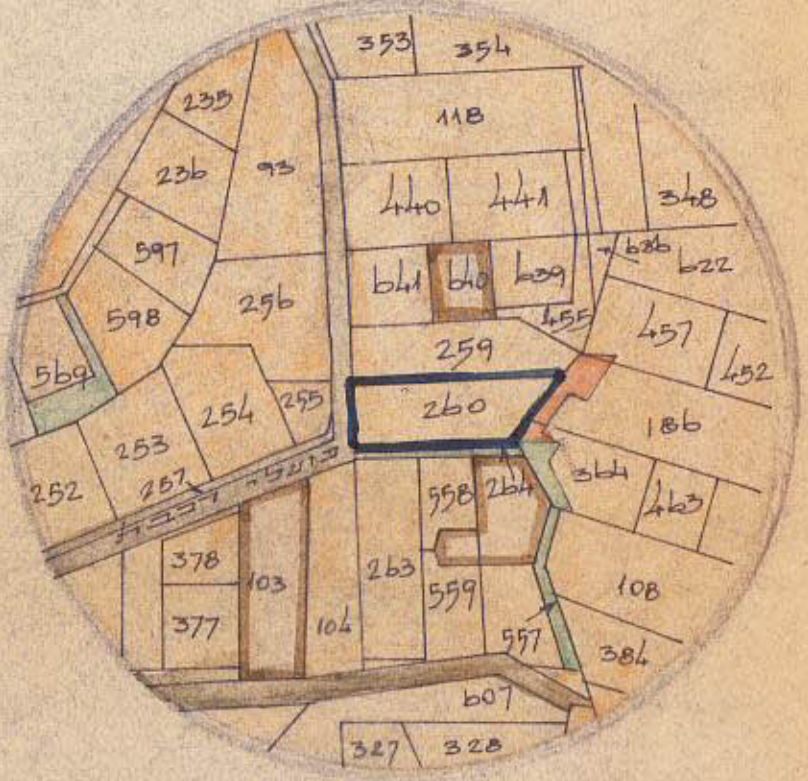
טבלת השטחים

| לשטח חדש | | לשטח קיים | | |
|-----------------|-----|-----------|------------|-----|
| שטח לבנין פבורי | דרך | אגורים | אגורים 1-2 | א"ת |
| 434 | 72 | 685 | 1191 | 260 |
| 1191 | | 1191 | | |

בשטח חדש
ק"ת: 1:250



תשריף הסביבה
לשטח הקיים ק"ת: 1:2500



רח' פועלי רכבול