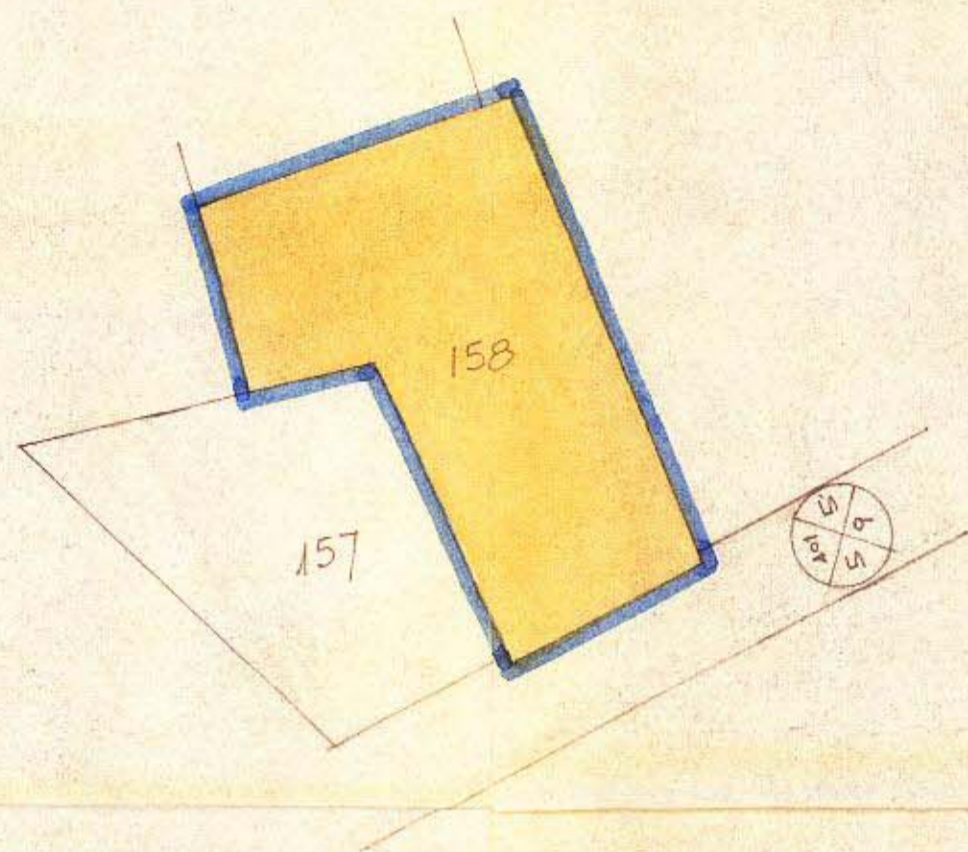


מרחב תכנון מקומי גבעתיים

תסריט מצודף לתכנית ממורטת מס' 167

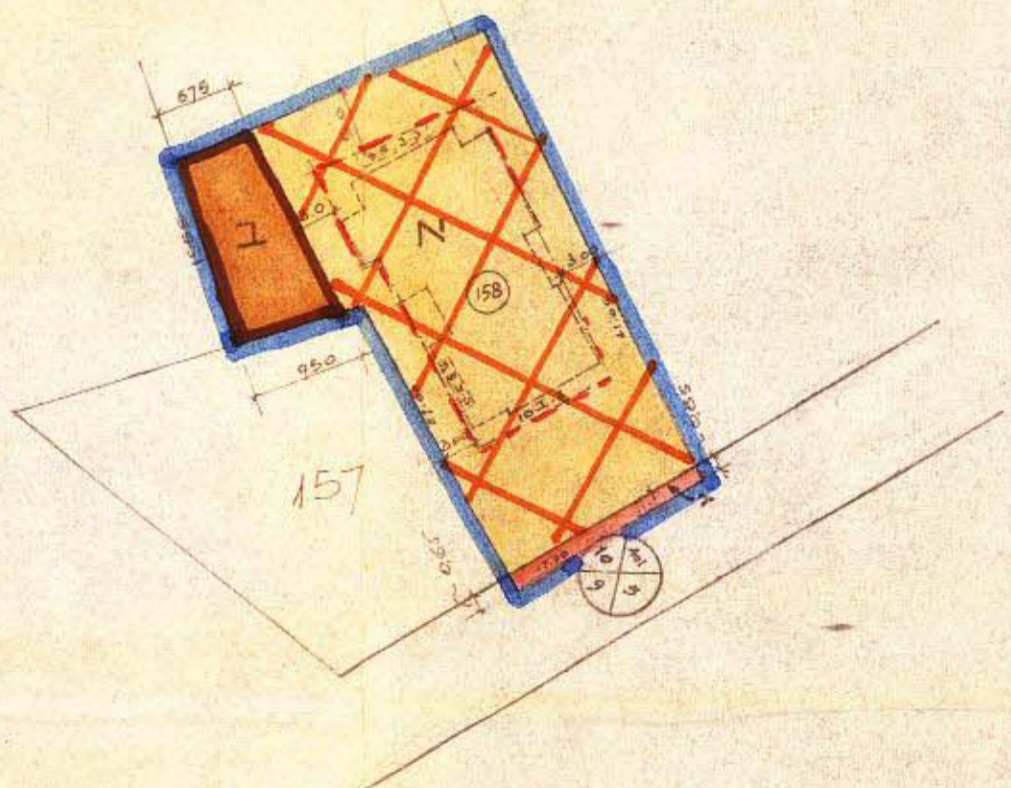
מצב ק"ם
ק.מ. 1:625



מחוז : תל אביב
נפה : תל אביב - יפו
עיר : גבעתיים
גוש : 6168
חלקה : 158
שטח התכנית : 951 מ"א
בעל הקרקע : ק"ל

יוזם התכנית : הוכב"מ את ברונר
עורך התכנית : חב"קורה" בע"מ מהנדסים - אדריכלים

מצב חדש
ק.מ. 1:625

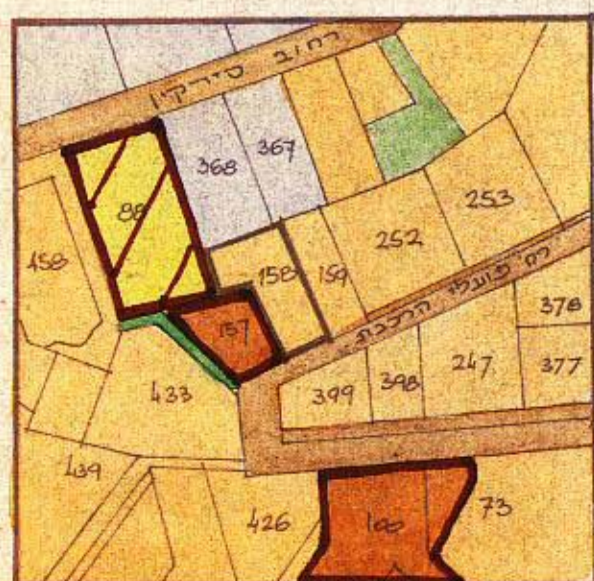


- גבול התכנית
- אזור מגורים א
- אזור מגורים ב
- אזור מגורים א2
- מגרש לבניני צבור
- שטח צבורי לתוח
- דרך קיימת
- דרך חדשה
- קו בנין
- מגרש מיוחד

גנרל-ניחול ומדע מקרקעין והכספים מי"מ
איגוד האדריכלים
אשרה לזווקף ע"י ועדה
שם:
התמנה:

שטח	יעוד	סגון
810.87	לבנין מגורים	א
126.70	הפרשה לגן ילדים עירוני	ב
13.43	הרחבת דרך	ג
951.00		סה

תנשים הסביבה 1:2500



מס' 167
חוק התכנון והבניה תשכ"ה-1965
מחוז תל-אביב-יפו
מרחב תכנון מקומי
הכנית:
הועדה המחוזית בשיבתה ה- 70
מיום: 20.1.69
לחתימה:

מס' 167
חוק התכנון והבניה תשכ"ה-1965
מחוז תל-אביב-יפו
מרחב תכנון מקומי
הכנית:
הועדה המחוזית בשיבתה ה- 46
מיום: 22.4.68
לחתימה:
יושב ראש הועדה:

הועדה המקומית / המשנה לתכנון ולבניה
גבעתיים
25.11.68
התכנית, תוספתה לשטח וזיקת מס
מיום:
לחתימה:

מינהל מקרקעי ישראל
מחוז תל-אביב-יפו
20.11.1968
תכנון ותשתית

חתימות :
בעל הקרקע :
יוזם התכנית :
עורך התכנית :
מספר התכנית :

תאריך: 20.12.68