


מא"ט - 2-4  
מקו"מ - 2-החלק

זרחה תכנון בקוודי גבעתיים  
תשריט מצורף לתכנית מס' 106

זרחה: תל-אביב  
נפה: תל-אביב-יפו  
עיר: גבעתיים  
גוש: 6160  
חלקה: 81  
שטח: 1259 מ<sup>2</sup>  
קופסת שטח

ירדן התכנית קופסת שטח על פי הדל"ר רח' לעגל ס, ר"ג.  
בעל הקרקע: זונהל בקרקעי ישראל  
עורך התכנית: ז אדלר רח' לעגל ס, ר"ג.  
מ"מ אדלר  
מחיר: 1000  
ח"מ: 1000

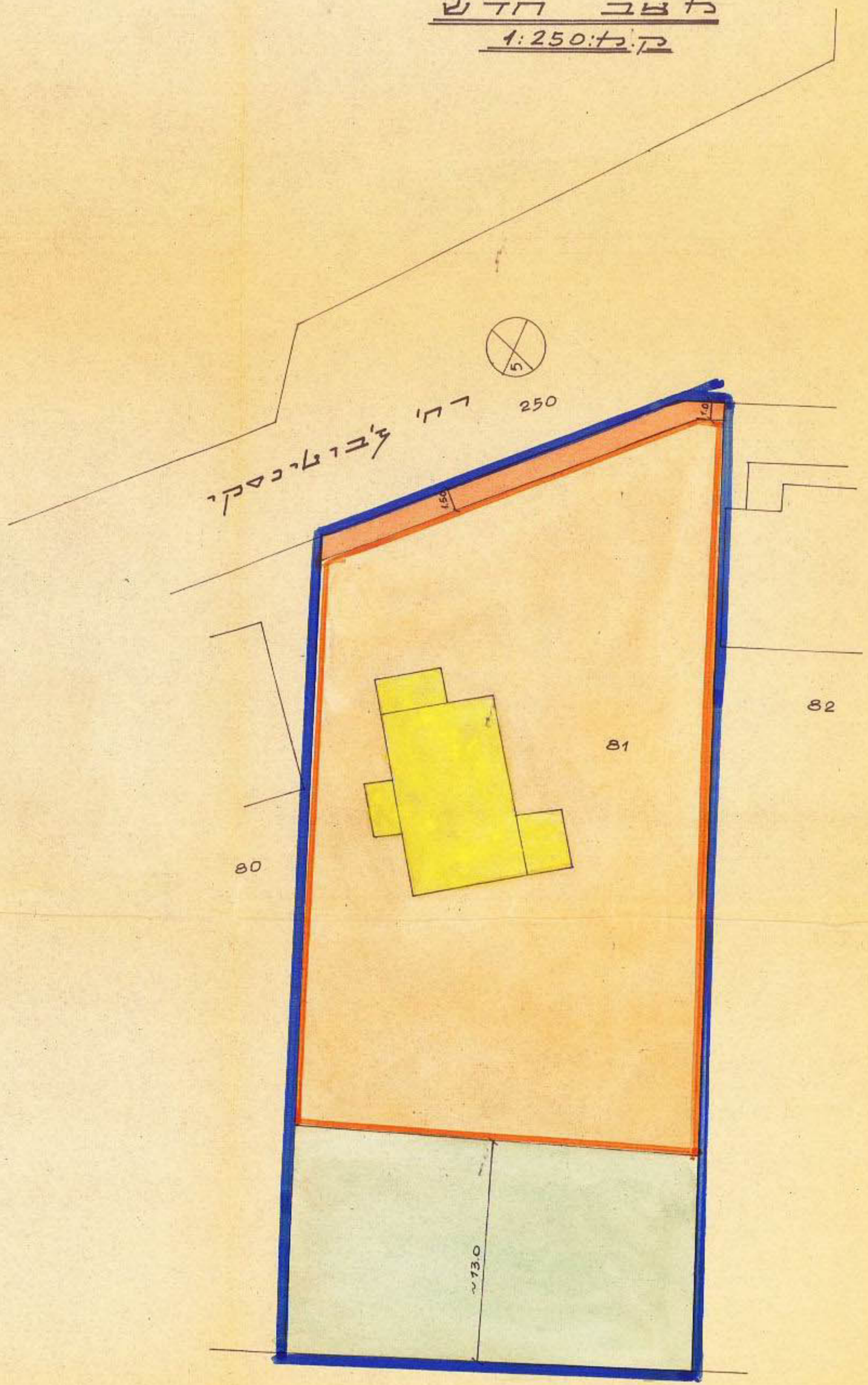
זרחה חדש  
ק.ז.ל: 1:250



טבלת השטחים

הפקעה	שטח	שטח לגורים	שטח ציבורי	זרחה	חלקה
360	300	723	1259	81	

צו ידל"ר  
מהנדס תכנון  
רח' מעגל ס, ר"ג



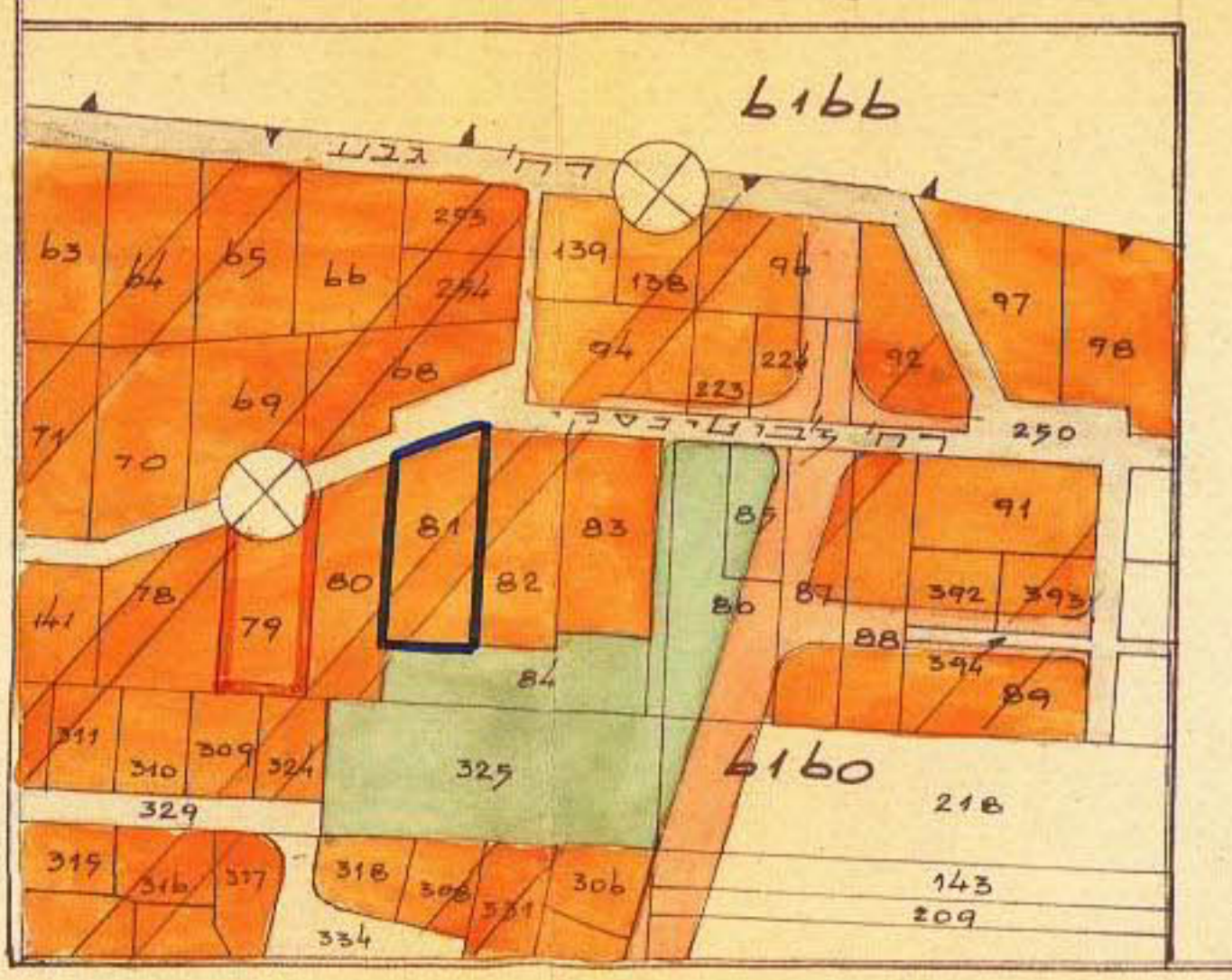
בדקדוק

- גבול התכנית
- דרך קירול
- דרך חדשה
- אזור לגורים א
- אזור לגורים ליחיד
- שטח ציבורי פתוח
- זרחה לחרושה

מינהל תכנון ופיתוח  
מחוז תל-אביב-יפו  
O. XII. 1967  
תכנון ופיתוח

הועדה המינהלית / המשנה לתכנון ולבניה  
גבעתיים  
תכנית הו"מ: 106  
מס' 38  
תאריך: 2.9.69  
מס' ראש: 106

זרשים הסביבה וזרחה הקיים  
ק.ז.ל: 1:2500



משרד הפנים  
חוק התכנון והבניה תשנ"ה-1965  
מחוז: תל-אביב  
מרחב תכנון מקומי: תל-אביב  
תכנית: 106  
מס' 58  
תאריך: 9.9.68  
לשם: 106  
מס' ראש: 106

משרד הפנים  
חוק התכנון והבניה תשנ"ה-1965  
מחוז: תל-אביב  
מרחב תכנון מקומי: תל-אביב  
תכנית: 106  
מס' 44  
תאריך: 25.2.69  
לשם: 106  
מס' ראש: 106