

מחוז תל-אביב
עיר גבעתיים
גוש 6166
חלקות 196, 197
הבעלים: ה' יוניש בע"מ
השטח: 1745 מ"ר

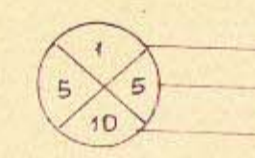
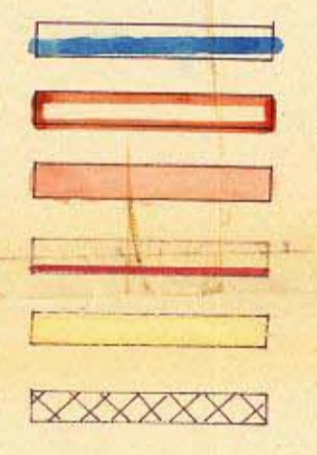
שטח תכנון עיר גבעתיים
תוכנית בנין ערים מס' 121
תוכן לתוכנית מרחב תכנון עיר גבעתיים

מחוז: תל-אביב
עיר: גבעתיים
גוש: 6166
חלקות: 196, 197
הבעלים: ה' יוניש בע"מ
השטח: 1745 מ"ר


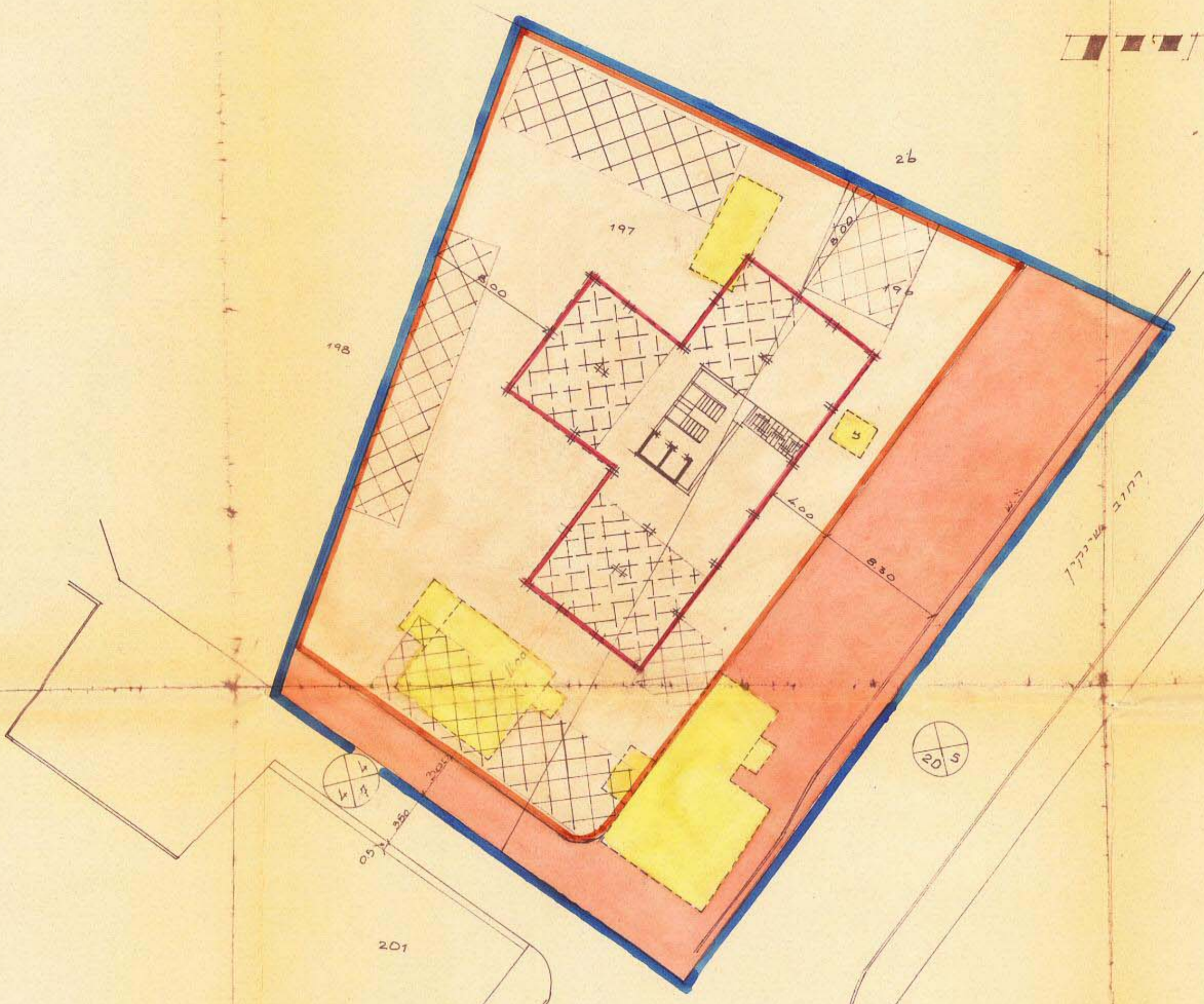
התיבות הבעלים:
הגובה לעסקאות: 10 מטר
ש"ר 197
חברה לעסקאות: יוניש בע"מ

חוקי א
גבול התכנית
אזור מגורים מיוחד
הרחבת דרך
קו בנין של הגוש הקבוע
מבנה להריסה
חניה

מספר הדרך
קו בנין לחיות המגדש
רוחב הדרך



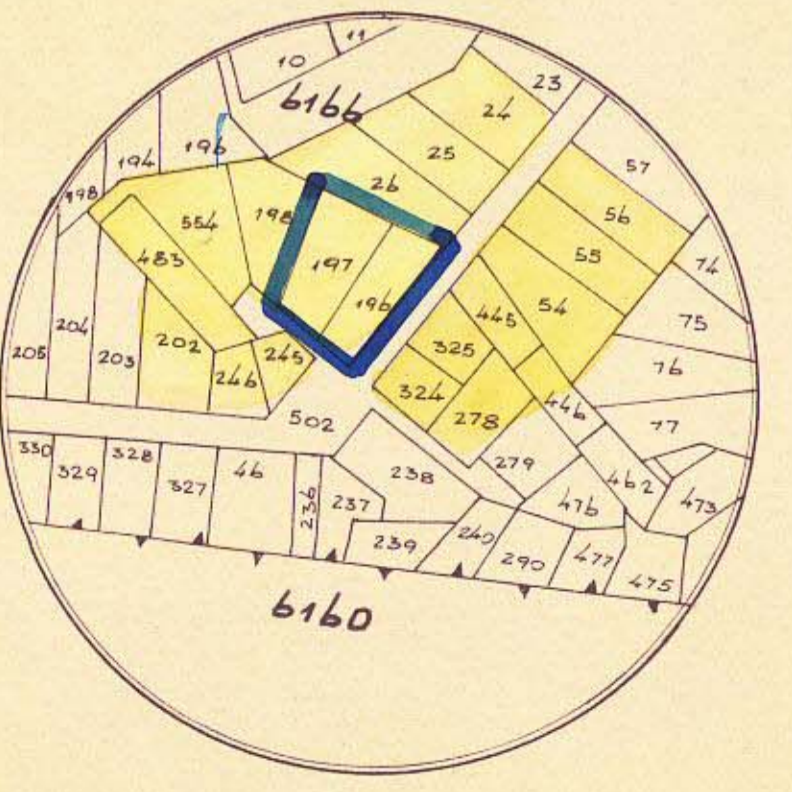
מצב חדש



אחוז
חלקה 196: 0.835
חלקה 197: 0.910
סה"כ: 1.745

חלוקה
מגרש בנין: 1.244
הרחבת דרך: 0.501
סה"כ: 1.745

מצב קיים ותשרים הסביבה
1:2500



הועדה המקומית לבניה ותכנון עיר גבעתיים
תכנית אזורית מס' 121/א
מס' 121/א
תוכנית מרחב מס' 121/א
מס' 121/א

משרד הפנים
פקודת בנין ערים 1936
ועדה מחוזית לבניה ותכנון ערים
מחוז תל-אביב
מס' 121
תאריך: 13.9.66
מקום: תל-אביב

משרד הפנים
פקודת בנין ערים 1936
ועדה מחוזית לבניה ותכנון ערים
מחוז תל-אביב
מס' 121
תאריך: 14.12.66
מקום: תל-אביב

משרד הפנים
פקודת בנין ערים 1936
מרחב תכנון עיר
תכנית מתאר מס' 121/א
תקן: לתכנית מתאר מס' 53/א
אני מודיע בזה לזקוקת תוקף לתכנית הנ"ל
חש"ר: שר הפנים