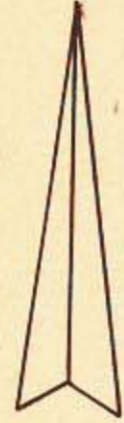


מאונק - 1-1
 ואח"כ - 2-2-ה'א

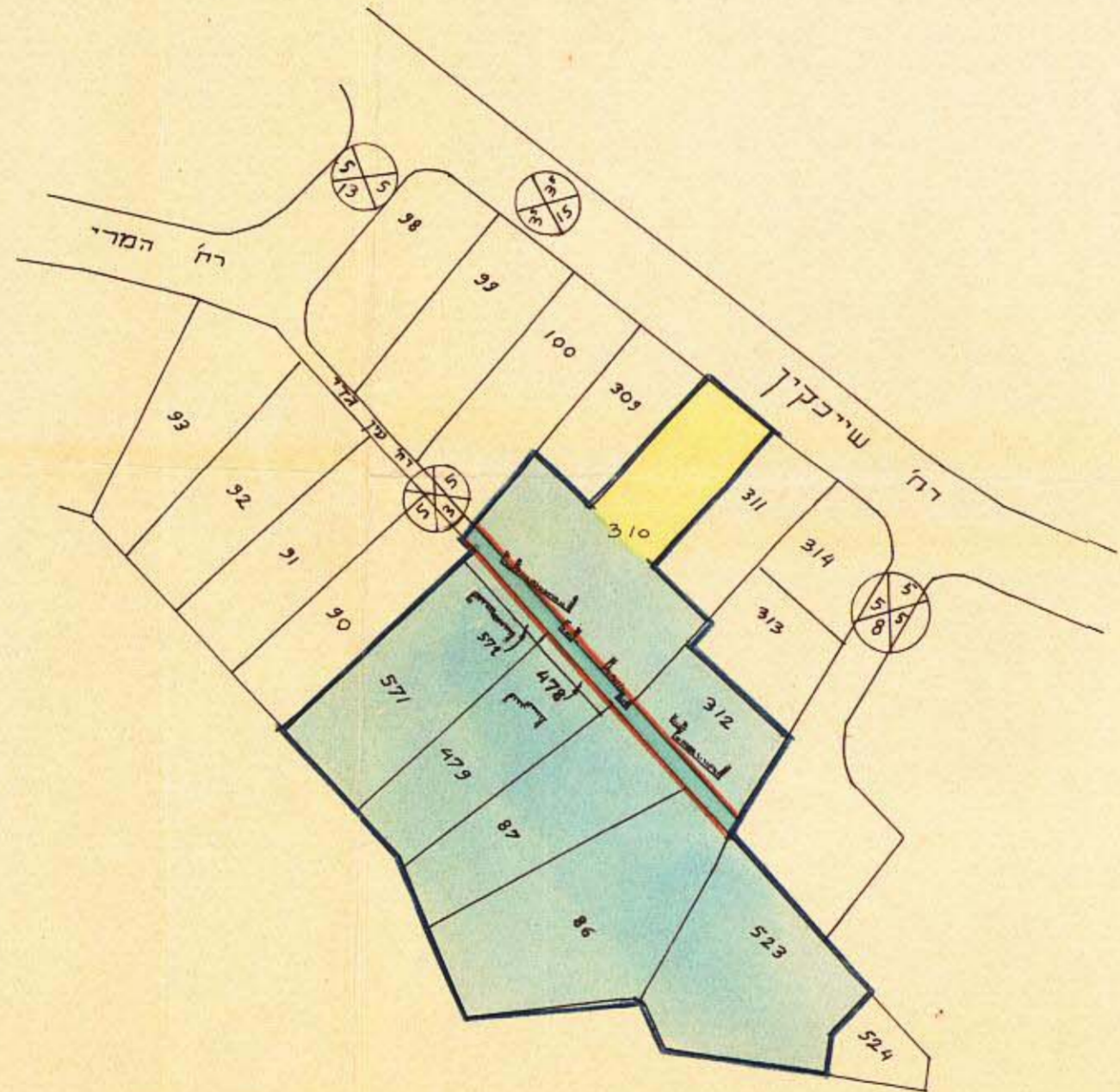
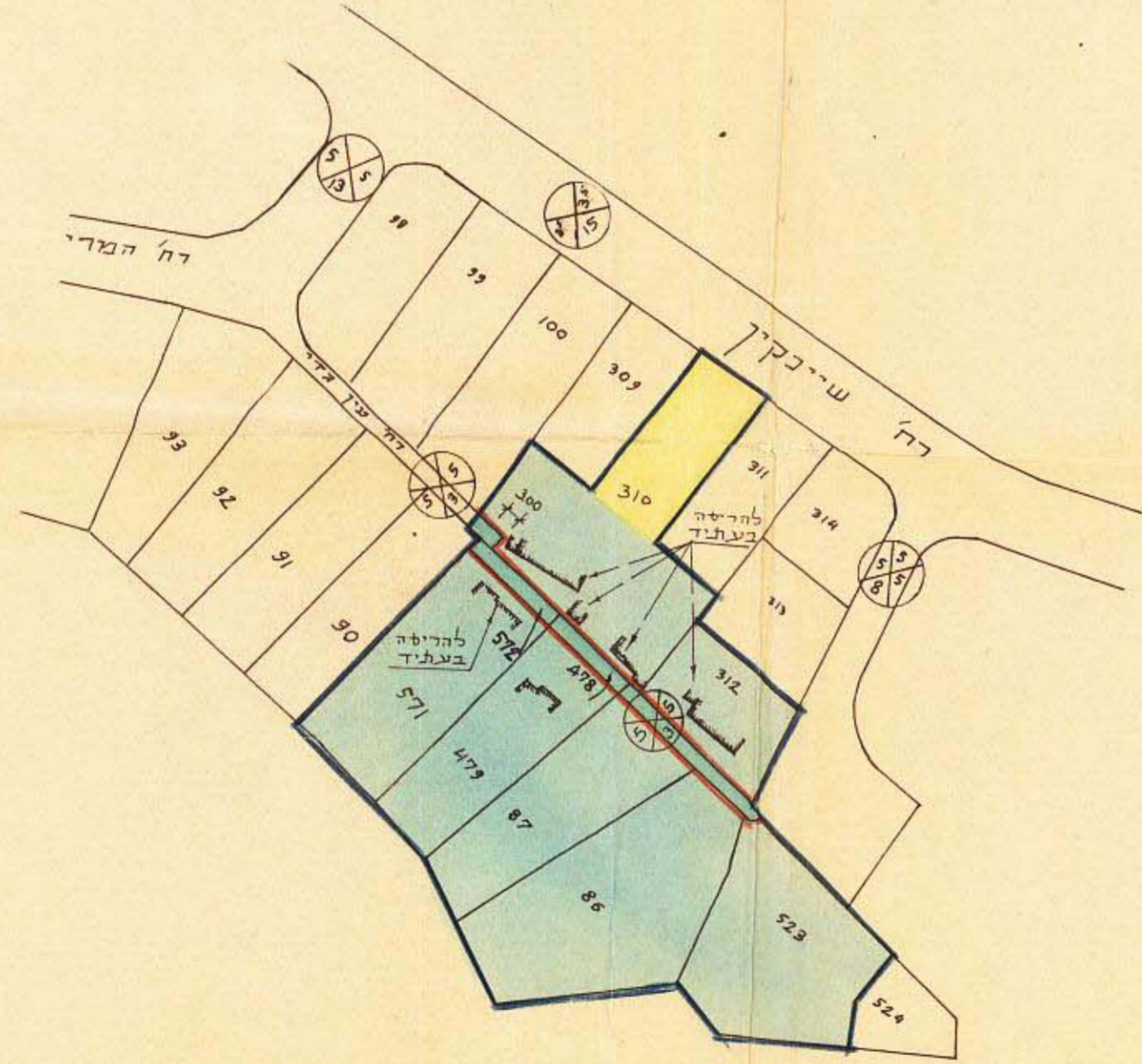
שטח בנין ערים גבעתיים
 תבנית בנין ערים מס' 138
 תקן לתכנית מתאר - גבעתיים
 גוש: 6166
 חלקות: 312, 310, 572, 478, 87, 86, 523
 היוזם: עיריית גבעתיים



מצב חדש

ק.מ. 1:1250

מצב קיים



משרד הפנים
 פקודת בנין ערים 1936
 ועדה המחוזית לכביש ולתכנון ערים
 מחוז תל-אביב
 מרחב הבנין עיר גבעתיים
 תכנית ג' א-מס' 138
 יום 233
 תאריך 8.11.65
 יושב ראש הוועדה

משרד הפנים
 פקודת בנין ערים 1936
 ועדה המחוזית לכביש ולתכנון ערים
 מחוז תל-אביב
 מרחב הבנין עיר גבעתיים
 תכנית ג' א-מס' 138
 יום 226
 תאריך 14.6.65
 יושב ראש הוועדה

מקרא
 שביל
 אזור מגורים ב'
 אזור מגורים ג'
 גבול התכנית

הועדה המקומית לבנייה ולתכנון עיר
 גבעתיים
 התכנית הישנה הייתה מס' 58/מ
 מוכר
 התכנית הישנה הייתה מס' 64/מ
 מוכר