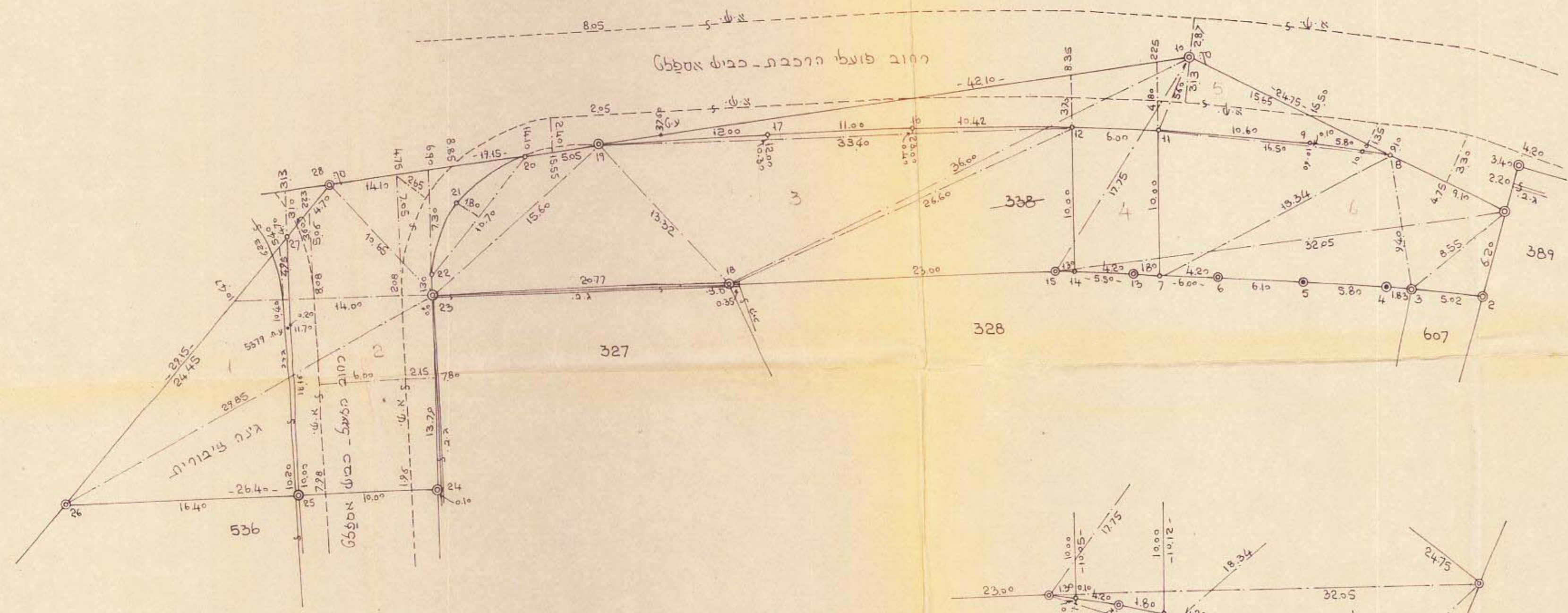


תאריך: 24/7/72

מס' סדורי י.ק. 72/124

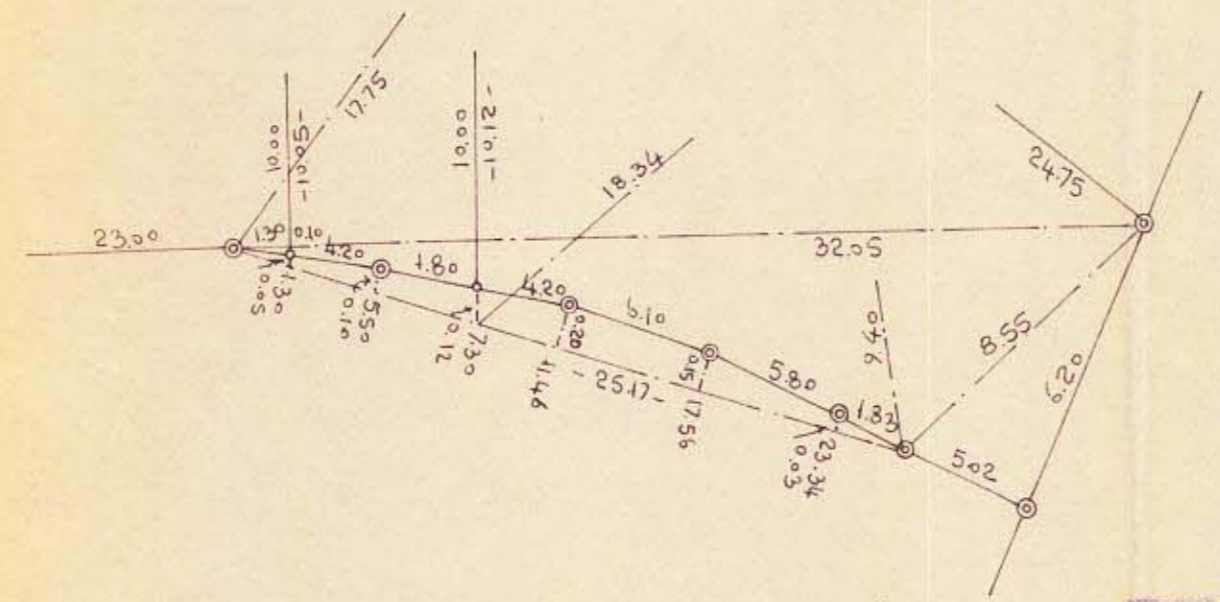
מחוז: תל-אביב
 נפה: תל-אביב-יפו
 מקום: גבעתיים
 גוש: 6168
 חלקה: 338

הוקן בשביל: היה ויטורי-חלפון



חלוקה

השטחים ב-100 מ' רבועים	מספרי החלקות סופיים	סופיים
0.151		1
0.229		2
0.446		3
0.061		4
0.129		5
0.216		6
1.232	(338)	




מבואה (כלא קנה-מדה)

ועדת המשנה המקומית לתכנון ולבניה גבעתיים
תשרים חלוקה מס' 467
 מתאימה לתכנית בנין עיר מס' 240/א ע"ש מפורסת / מתאר מס' 240/א ע"ש הוועדה כפרית מתן הרשאה לתת לת הוקף נתמסרה ב-1.9.72
 מיום:
 ההלכות הבהות חרשמה ע"ש עיריית גבעתיים לרכיז - מס' 214.5
 לשטח ציבורי כחוח - מס' 143.6
 למגרשים ולבנינים ציבוריים מס'
 לפקדון מס'
 ע"ש מדינת ישראל
 תאריך: 12.9.72
 מוכר:

סדינת ישראל
 משרד הפנים
 מינהל מחוז תל-אביב
 הלשכה המחוזית לתכנון
 אני מאשר שמפת מדירה זו מושריטה לתשתית מס' 240/א שאושרה מס' 395/א/106
 תאריך: 29 SEP 1972
 גבוק ע"י

- הערות:
- הגבולות ושטח החלקה 338 נלקחו מלפת גוש יישום מס' 6168.
 - הגבולות שאינם מתואמים הם בלתי מסויגים.
 - סלני גבול שאינם מתואמים הם בקבל-זויה.

קנה-מידה 1:250



היינו לצהור בנה שנהו העתק נכון של תמשים מהמדירה שבוצעה על ידי ביום יא באולוס תשלב-2-21 באוגוסט 1972 ופי הוא מוסר בדיוק את לוצבם וגבולותיהם של נבסי במקרקעין בקנן הכל כפי שהוראו והוצהחו על הקרקע.
 תאריך גמר כבנת חובנית: 27.8.1972
 המקום: רמת-גן
 מודד מוסמך

1. קריב, מודד מוסמך, מבוא אריה 3, רמת-גן, טל 22863