

מאז ק"מ-1  
מאז-מ"מ-2


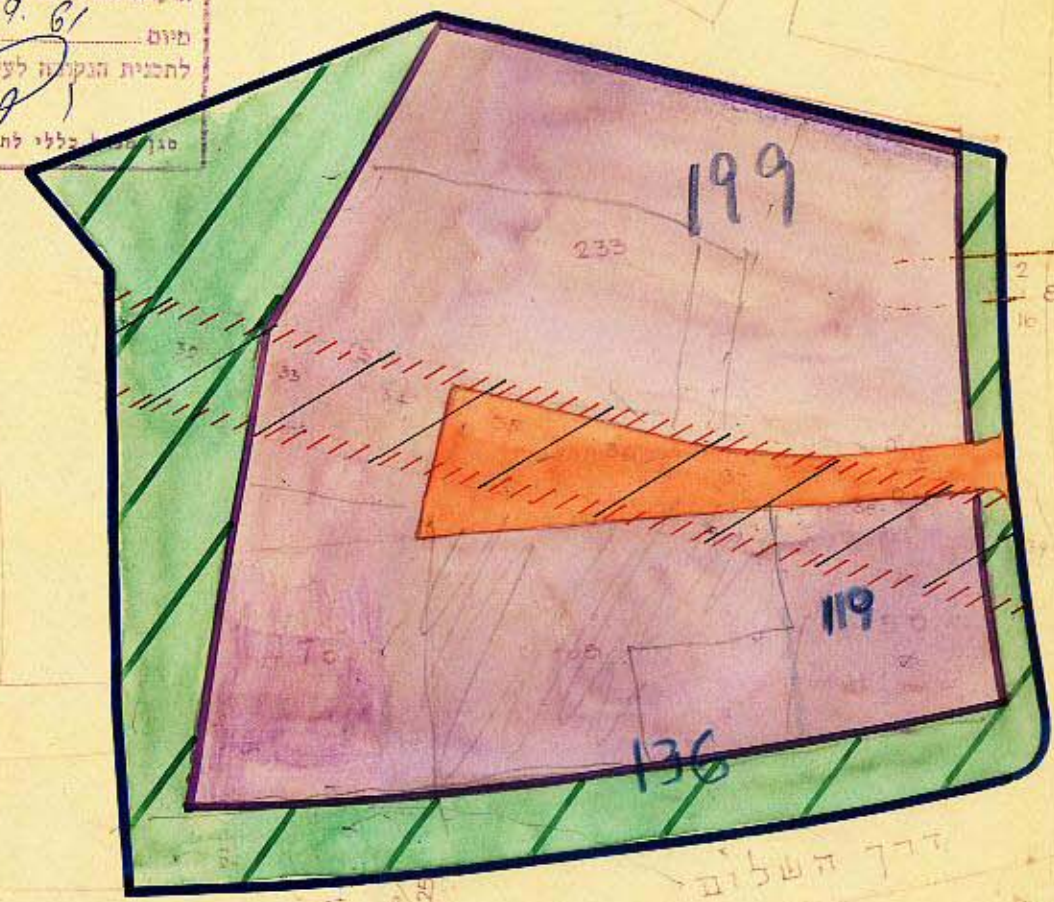
מסדר הפנים  
פקודת בנין ערים 1936  
ועדה מחוזית לבניה ולתכנון ערים  
מחוז תל-אביב

מרחב הבנוי ערים: אגרא  
תכנית: ת"צ אגרא 150  
מס': 87  
הועדה המחוזית בשיבתה ה: 130  
מיום: 17.1.61  
החליטה ל: את החלטת התקנה לעיל  
מיום: 17.1.61  
מנכ"ל: יושב ראש הוועד

מסדר הפנים  
פקודת בנין ערים 1936  
ועדה מחוזית לבניה ולתכנון ערים  
מחוז תל-אביב

מרחב הבנוי עיר: אגרא  
תכנית: ת"צ אגרא 148  
מס': 87  
הועדה המחוזית בשיבתה ה: 148  
מיום: 17.9.61  
החליטה לתת ת"ק: לתכנית התקנה לעיל  
מיום: 17.9.61  
מנכ"ל: יושב ראש הוועדה

מחוז חדש



ק"מ 2500

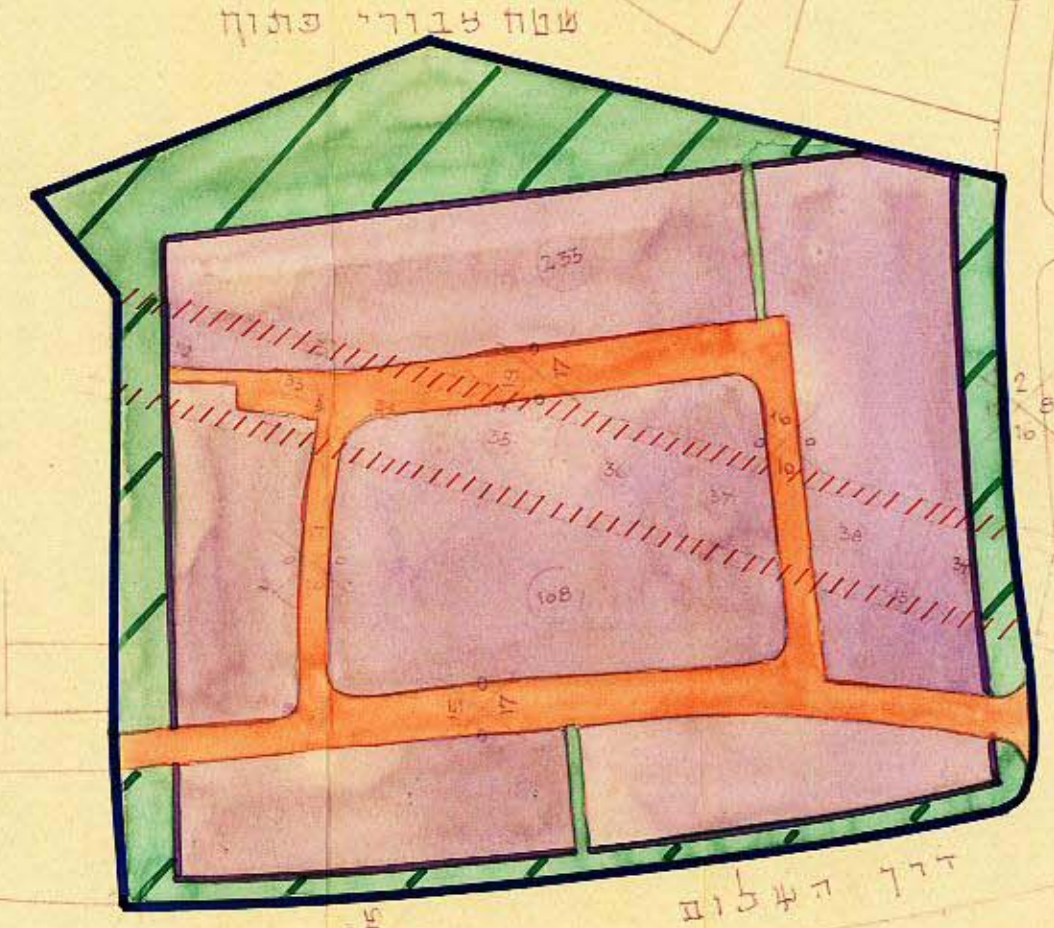
באורים

- אזור תעשייה
- שטח עירוני פתוח מופע
- דרך חדשה
- דרך לבטול
- אזור לחלוקה מחדש
- גבול התכנית

שטחי החלוקה-בדוונאים

גאודע-ניהול ומידע מקרקעין ונכסים בע"מ  
אימות אישור  
אושרה לתוקף ע"י ועדה  
שם: 87  
חתימה: \_\_\_\_\_

מחוז קיים



שטח ירוק

שטח תכנון ערים גבעתיים

תכנית ב.ע. מפורשת מס' 87

- מחוז: תל-אביב
- המקום: גבעתיים
- גוש: 6186
- חלקות: 3-חלק, 39-חלק, 52-חלק, 38-35, 108-חלק, 253-חלק, 45-חלק
- היוזמים: עיריית גבעתיים
- בעלים: ק"ל ושונים

הועדה המקומית לבניה ולתכנון עיר  
גבעתיים

התכנית אושרה להשגתה בשיבתה מס' 148 ס' 812.60  
מזכיר: יושב ראש

התכנית אושרה לשנות ולתקן בשיבתה מס' 171 ס' 8.8.61  
מזכיר: יושב ראש