

5/8/94  
4

# מרחב תכנון מקומי הרצליה

## השריט מצווקף לתכנית מתאר ומפורטת מס' 1762

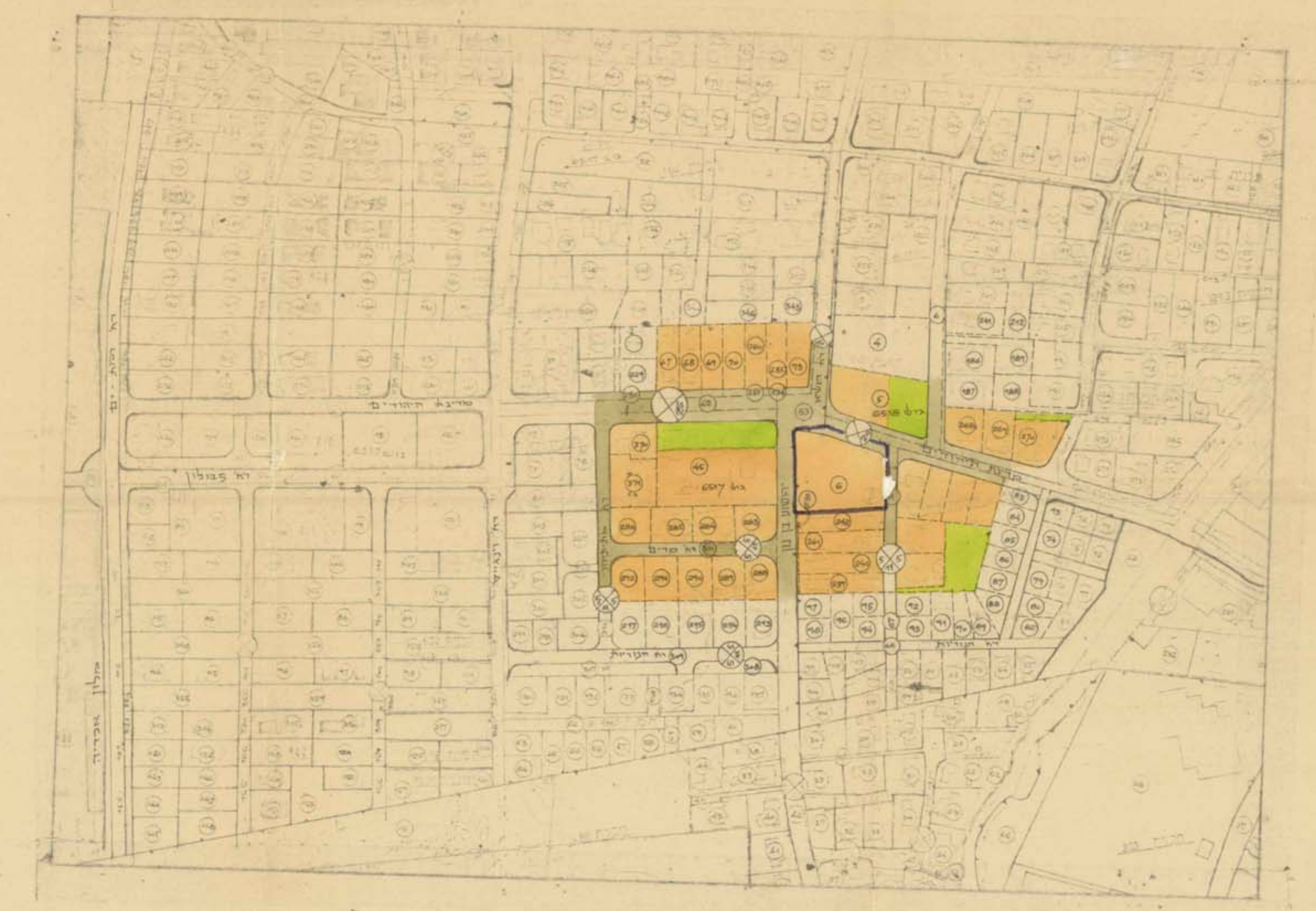
### שנוי לתכנית המתאר 253/א

מחוז: תל-אביב  
עיר: הרצליה  
רובע: הרטוב, היטוב בן זקן, מרכז היישובים, ייחוד הרמקס

גרש: 6548  
תקופה: 6  
שטח תכנון: 4485 מ"ר

בעל-התקופה: בעלים שונים  
תעם ובגוש התכנית: היישוב הרמקס, למעט חלקים ובניה כחלק מהשטח  
עורך התכנית: מנהלת תכנון גור-אקו קונסטרוקציה

- קודים:
- גבול תכנון
  - גורם קבוע א' מוגבל
  - שטח גלגול מוגבל
  - דרך קיימת או מתוכננת
  - החגורת דרך
  - צומת קטן למרחק של 2
  - גבול חלקה קיימת וקול
  - גבול כגוש חדש וקול
  - קול דרך
  - קו בנין
  - רשת הדרך



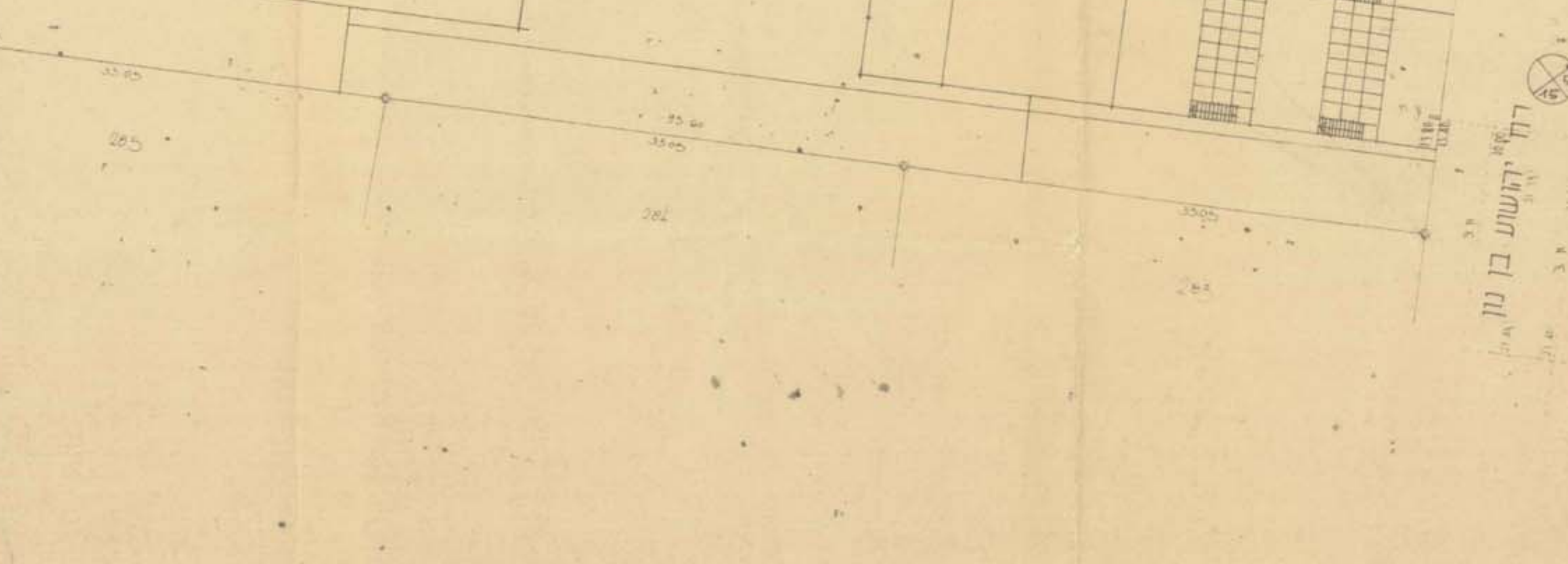
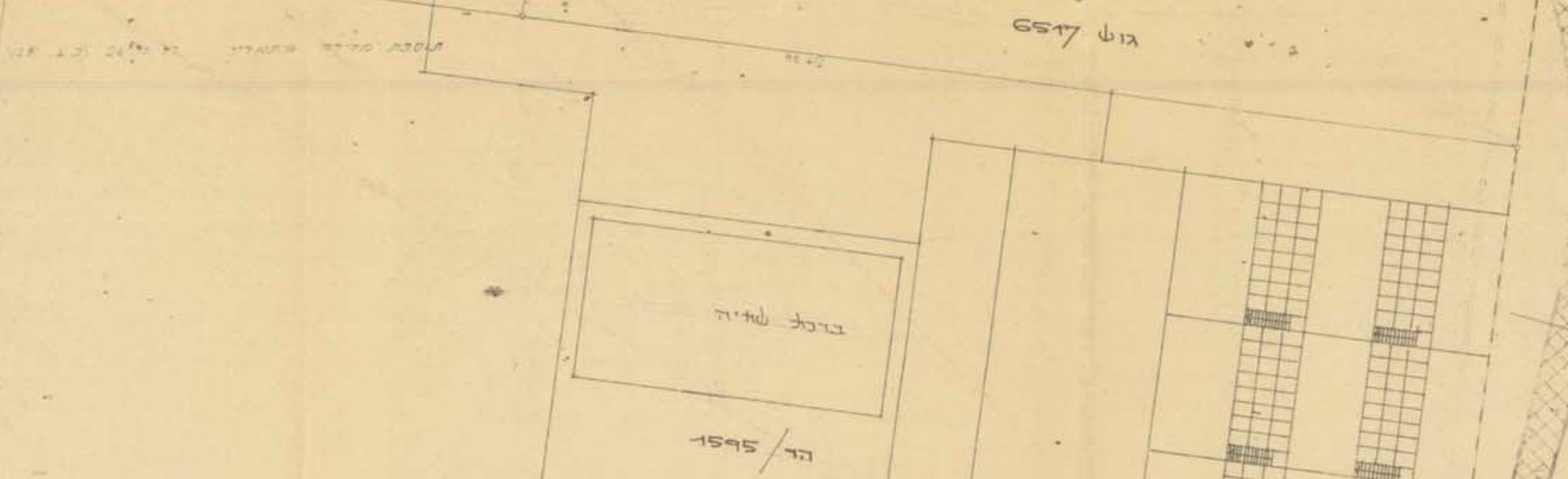
מספר תכנון: 1762  
מספר תכנון: 253/א

טבלת נתונים

מספר חלקה	שטח חלקה (מ"ר)	שטח בנייה (מ"ר)	מספר יחידות דיור	סוג יחידות דיור
1	1000	1000	10	דירות
2	1500	1500	15	דירות
3	1985	1985	20	דירות
<b>סה"כ</b>	<b>4485</b>	<b>4485</b>	<b>45</b>	<b>דירות</b>



לא לצרכי רישום



תעודת תכנון  
מספר תכנון: 1762  
מספר תכנון: 253/א

מספר תכנון: 1762  
מספר תכנון: 253/א

6467