1707

מרחב תכנון מקומי הרצליה

תשריט מצורף לתכנית מתאר מס' הר/1707

שינוי לתכנית מתאר מס' הר / 253 א

מחוז	תל - אביב
עיר	הרצליה
רחובות	רח' מאנה בת' אחד העם
גוש	6538
חלקה	405, 529
שטח התכנית	6648 מ"ר
יוזם התכנית	הועדה המקומית לתכנון ולבניה מרחב הרצליה
בעלי הקרקע	וינטל שמשון ושרית הרצליה
עורך התכנית	ונהיים אדריכלים

מקרא

- גבול התכנית
- הרחבת דרך
- איחוד וחלוקה מחדש בהסכמת הבעלים
- אזור מגורים א
- אזור מגורים מיוחד
- שטח ציבורי פתוח
- שטח לבנין ציבורי
- חניה
- מספר הדרך
- קו בנין
- רוחב הדרך
- גבול גוש
- זיקת הנאה למעבר בעלי מגרש
- ארי 3 במגרש ארי 1
- מסגרת בנין מוצע
- מספר חלקה רשומה

חתימת בעל הקרקע
חתימת עורך התכנית
תאריך

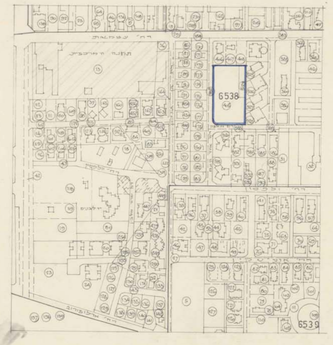

מרשים עיבה 1:2500

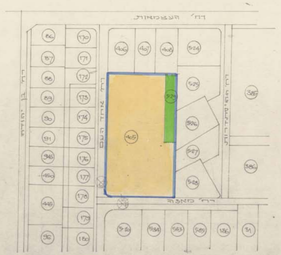

מצב קיים 1:1250

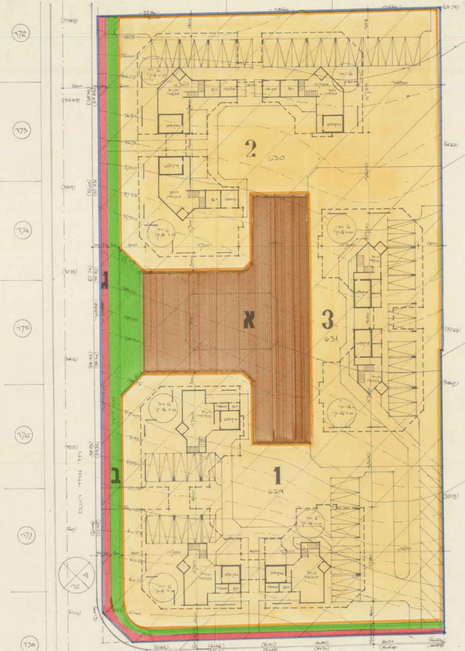

מצב מוצע 1:250

| | | |