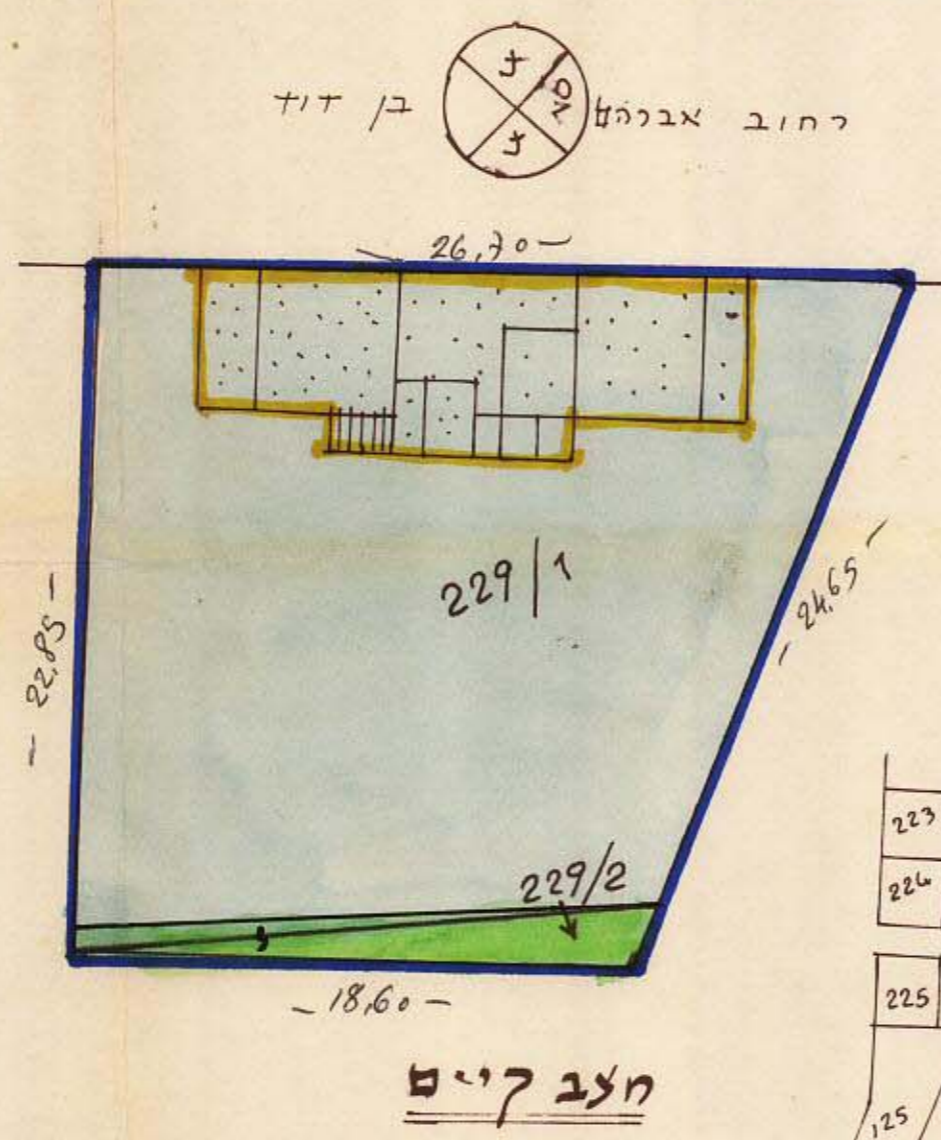
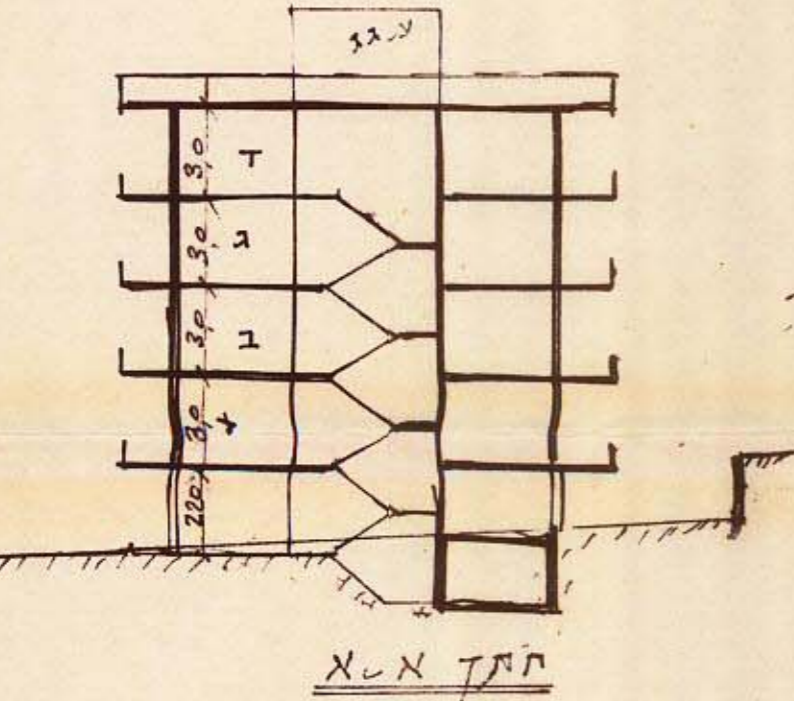
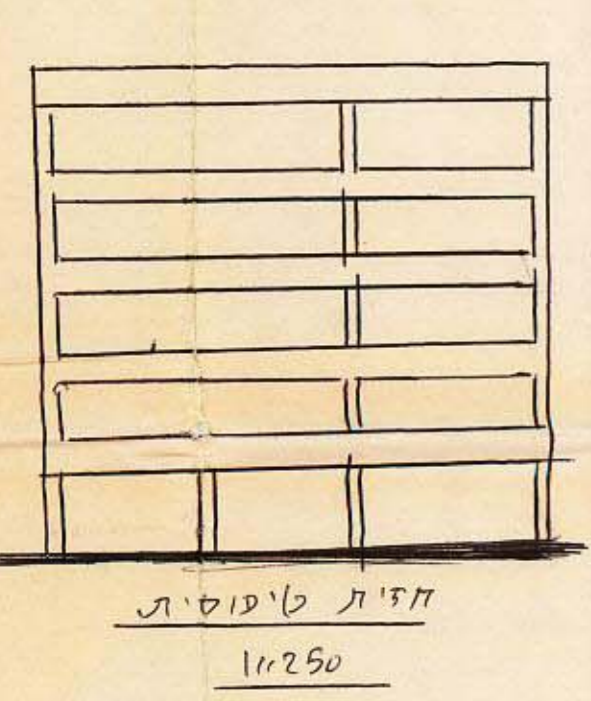
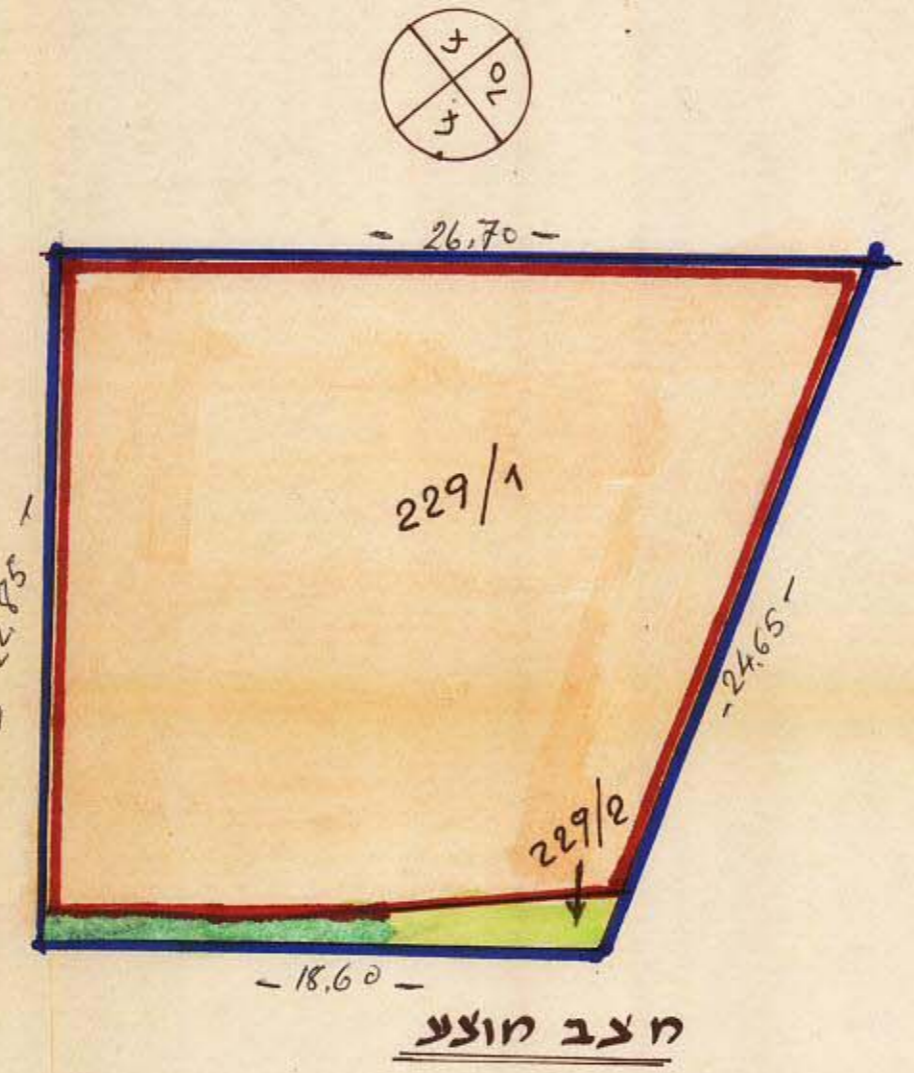
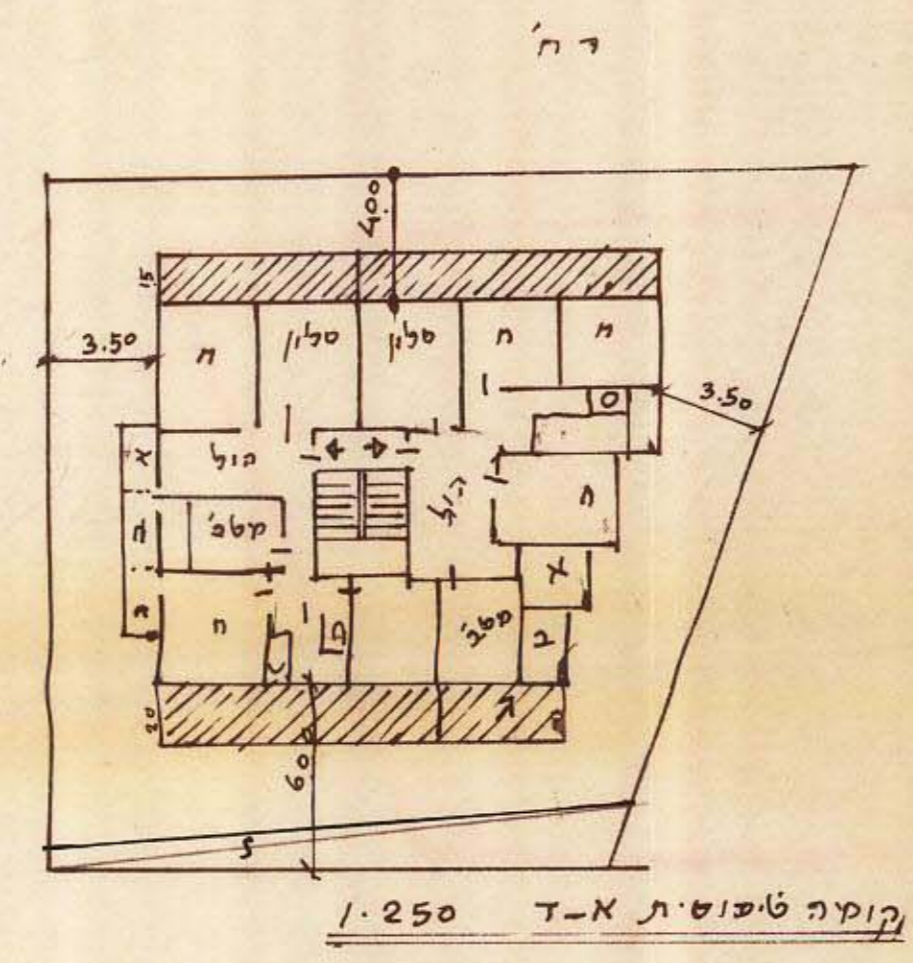
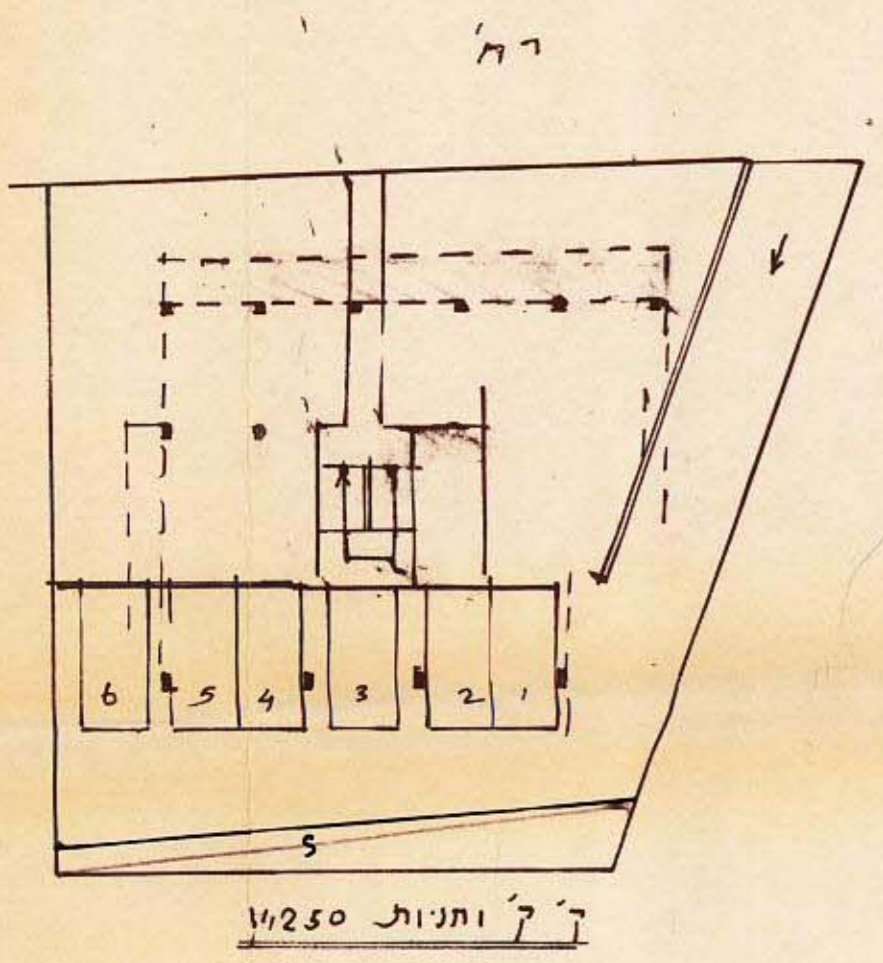


מרחב תכנון מקומי בני-ברק

תשריט מצורף לתכנית מס' 403

שנוי לתכנית מצורפת מס' 50, ולתכנית מתאר מס' 50א



227	226	225	224	223	222	221	220	219	218	217	216	215	214	213	212	211	210	209	208	207	206	205	204	203	202	201	200	199	198	197	196	195	194	193	192	191	190	189	188	187	186	185	184	183	182	181	180
-----	-----	-----	-----	-----	-----	-----	-----	-----	-----	-----	-----	-----	-----	-----	-----	-----	-----	-----	-----	-----	-----	-----	-----	-----	-----	-----	-----	-----	-----	-----	-----	-----	-----	-----	-----	-----	-----	-----	-----	-----	-----	-----	-----	-----	-----	-----	-----

לוח שטחים

מס' שטח	מס' שטח	מס' שטח	מס' שטח	מס' שטח	מס' שטח
229/1	698	229/1	698	229/1	698
229/2	28	229/2	28	229/2	28
526		526		526	

תרשים הסביבה 1:2500

- מחוז : תל-אביב
 נפה : תל-אביב יפו
 עיר : בני-ברק
 גוש : 6190
 חלקה : 229
 שטח התכנית : 526 מ"ר
 בעלי הקרקע : מרדוך ורחל סטפנסקי ב"ב
 יוזם התכנית : הועדה המקומית לבנין ותכנון עיר ב"ב
 עורך התכנית : אד"ר ש. אשקולני
 ק.מ. : 1:250

מקרא

- : גבול התכנית
- : שטח צבורי פתוח
- : אזור מגורים ב'
- : מיוחד
- : בנין קיים להריסה
- : מס' דרך
- : קו בנין
- : חתב דרך

חתימות

תוקן בהתאם לחלטת
 הועדה המחוזית
 מיום 24.12.79

ג.ה. 73.5.81
 הועדה המקומית לבנין ותכנון ערים, בני-ברק
 תכנית מס' 403 - העברה לועדה המחוזית
 לשם אישור אצ"ר בישיבה מס' 9/79 של
 הועדה המקומית לבנין ותכנון ערים, בני-ברק
 תאריך: 8.5.79
 א. סגל
 יושב ראש הועדה

מדינת ישראל / משרד המבנים
 חוק התכנון והמבנה תש"ח-1968
 סמל תל-אביב
 מרחב תכנון מקומי בני-ברק
 תוכנית מתאר/מפורטת מס' 403
 הועדה המחוזית בשיבתה מס' 9/79
 מיום 28.12.79 החליטה לתת תוקף
 לתכנית.
 מרדכי ז. חנני
 יושב ראש הועדה
 סגן מנהל לתיכנון
 נבדק: [Signature]

משרד הפנים
 חוק התכנון והמבנה תש"ח-1965
 מחוז תל-אביב
 מרחב תכנון מחוז בני-ברק
 תכנית בנין אצ"ר מס' 403
 הועדה המחוזית בשיבתה מס' 9/79
 מיום 28.12.79 החליטה להפקיד את
 התכנית המוכרת לעלי.
 מ. נהג
 יושב ראש הועדה