מאושרת - 1 - ל
תקנון - מס 2 - הגלילה

תרחיב תכנית מקומית רמת-גן

תשריט מערך לתכנית מס' רג/530

שינוי לתכנית מפורטת מס' רג/166

מחוז: תל-אביב
נפה: תל-אביב-יפו.
עיר: רמת-גן
גוש: 6158
חלקה: 179
שטח: 1035 מ²
בעל הקרקע שמילביץ מיכאל רח' הרכסים 26 רג
יוזם התכנית: — מאושרת ע"י —
עורך התכנית: ע. טיר רח' הרקמה 24 רג.

מקרא:

- גבול התכנית
- דרך קיימת
- דרך חדשה
- אזור מגורים ב-2
- אזור מגורים ב
- אזור מגורים א-1
- מבנה להריסה

הרשות המקומית לבנין וכנין ערים
רמת-גן
החכנית המוגשת לוועדה המחוזית
להפקדה בישיבה מס' 79
שהתקיימה ביום 8.9.69
מהנדס העיר
מנכ"ל ומזכיר הוועדה
יושב ראש הוועדה

משרד הפנים
חוק התכנון והבניה תשכ"ה-1965
מחוז תל אביב
מרחב תכנון מקומי רמת גן
תכנית שינוי מאושרת מס' רג/530
הועדה המחוזית בישיבתה ה 92
מיום 24.11.69 החליטה להפקיד את
התכנית הנ"ל. ד. רזניק
יושב ראש הועדה
סגן מנהל מינהל לתכנון
ב' תשרי תשל"א 28.10.70

משרד הפנים
חוק התכנון והבניה תשכ"ה-1965
מחוז תל אביב
מרחב תכנון מקומי רמת גן
תכנית שינוי מאושרת מס' רג/530
הועדה המחוזית בישיבתה ה 105
מיום 25.5.70 החליטה לאשר את
התכנית הנ"ל. ד. רזניק
יושב ראש הועדה
סגן מנהל מינהל לתכנון
ב' תשרי תשל"א 28.10.70

טבלת השטחים

מצב קיים		מצב חדש		
חלקה מס'	שטח	מס חלקה חדשה	שטח	יעוד
179	1035	1	897	מגורים
		2	138	דרך
סה"כ		סה"כ	1035	

מצב חדש
קנ"מ: 1:250

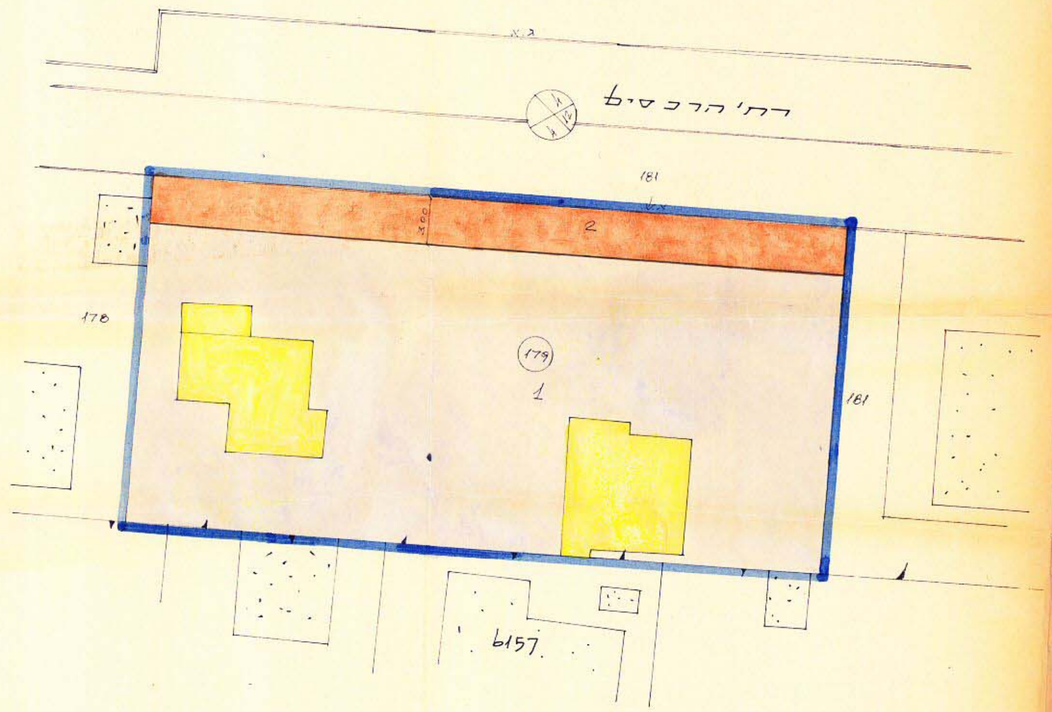

מצב לפי תכנית מפורטת רג/166
קנ"מ: 1:2500

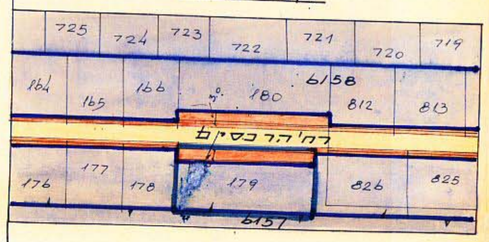
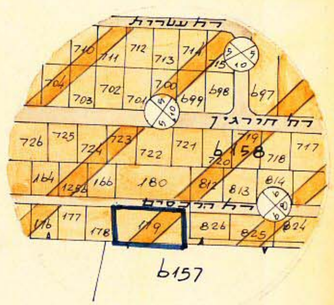
תרשים הסביבה והמבה הקיים
(כולל תכנית רג/115) קנ"מ: 1:2900